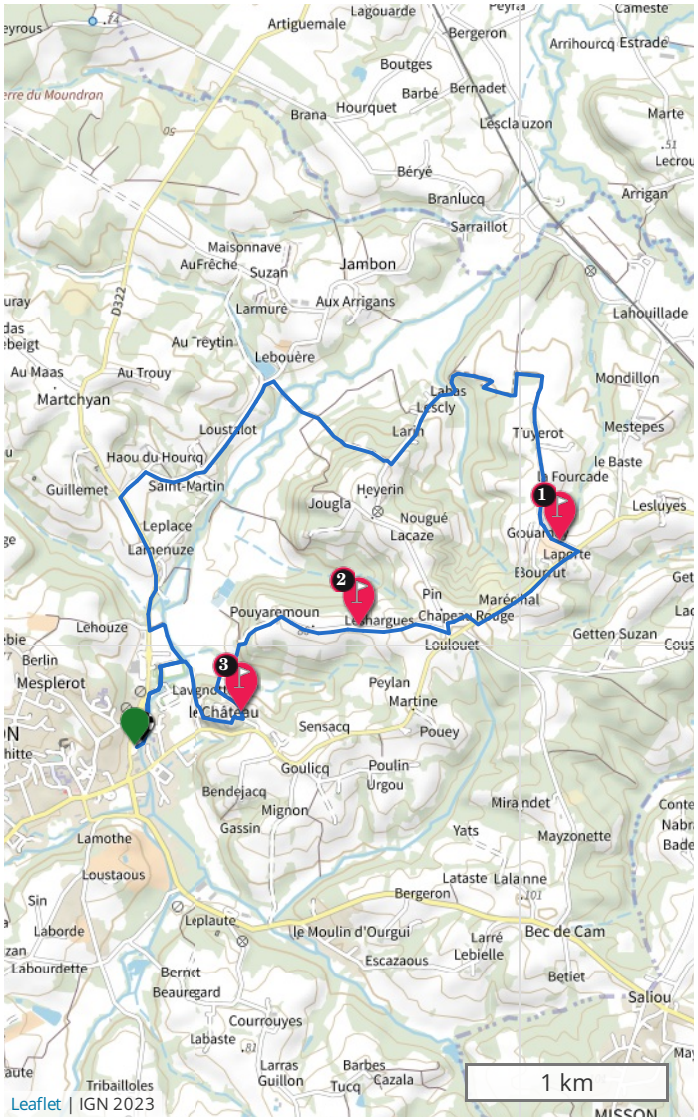

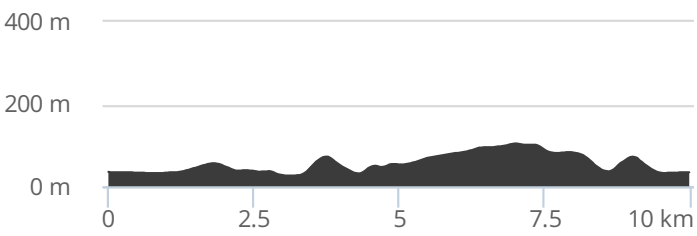

5.6 : POUILLON - CIRCUIT DU CHÂTEAU

| **THÉMATIQUE :** Randonnée

PUBLIÉ PAR	Département des Landes
DONNÉE DE RÉFÉRENCE	Délibération_CD40_PDIPR_1984
DÉPART	Pouillon
DISTANCE	10,0 km
RANDO PÉDESTRE	03h00 - Facile
VTT	00h40 - Très facile

ALTITUDE

104 m
191 m
26 m
-192 m

TYPE(S) PARCOURS

Boucle

EN IMAGE(S)



Embarquez ce parcours sur votre mobile

DESCRIPTION

Le chemin emprunte des tronçons de petites routes vicinales et de beaux chemins d'exploitation à travers champs.

Boucle en reconversion pour diminuer le passage sur les routes goudronnées.

Impression générée par l'Institut national de l'information géographique et forestière le 29 mai 2023.
Cet itinéraire est fourni à titre informatif. L'IGN ne certifie pas la fiabilité des informations contenues dans les textes, cartes ou photos de cet itinéraire. Nous vous conseillons de vérifier ces informations avant votre voyage. N'hésitez pas à nous contacter ou à contacter l'auteur pour en savoir plus. Pour plus d'informations sur les données publiées sur ce site, reportez-vous aux Conditions Générales d'Utilisations du site ignrando.fr.

INFO PARCOURS 1

KM 5,8
ALTITUDE 82 m

LATITUDE 43.6174
LONGITUDE -0.964494

164 che de tuyerot
40350 Pouillon

GOUARDEY

INFO PARCOURS 2

KM 7,3
ALTITUDE 82 m

LATITUDE 43.6132
LONGITUDE -0.97795

524 imp de jouandous
40350 Pouillon

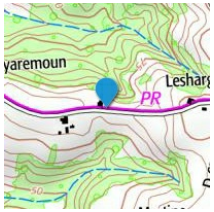

MAISONS TYPIQUES CHALOSSAISES

INFO PARCOURS 3

KM 8,6
ALTITUDE 70 m

LATITUDE 43.6091
LONGITUDE -0.985723

16 imp de larraillet
40350 Pouillon

LIEU-DIT DU CHÂTEAU

INFORMATIONS COMPLÉMENTAIRES

EN COLLABORATION AVEC

- Propriétaires privés (via des conventions d'autorisation de passage)
- Commune de Pouillon
- Partenaires institutionnels : Office National des Forêts-ONF, Office Syndicat des Sylviculteurs du Sud-Ouest-SYSSO, Défense des Forêts Contre l'Incendie-DFCI, Fédération Départementale des Chasseurs des Landes-FDC40, Comité Départemental du Tourisme-CDT.
- Comités Départementaux de Randonnées (Comité Départemental de la Randonnée Pédestre-CDRP, Comité Départemental du cyclotourisme-CODEP)

ACTUALITÉS DU CIRCUIT

Pour en savoir plus, consultez le site https://rando.landes.fr/, rubrique « actualités ».

Impression générée par l'Institut national de l'information géographique et forestière le 29 mai 2023.
Cet itinéraire est fourni à titre informatif. L'IGN ne certifie pas la fiabilité des informations contenues dans les textes, cartes ou photos de cet itinéraire. Nous vous conseillons de vérifier ces informations avant votre voyage. N'hésitez pas à nous contacter ou à contacter l'auteur pour en savoir plus. Pour plus d'informations sur les données publiées sur ce site, reportez-vous aux Conditions Générales d'Utilisations du site ignrando.fr.