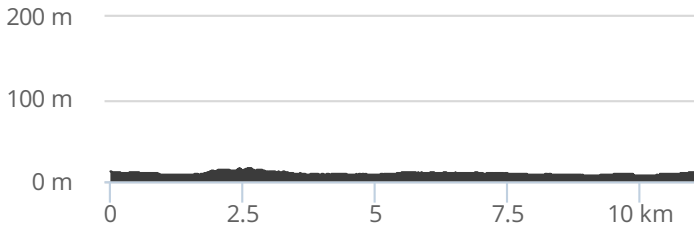




Powered by Leaflet | IGN 2021



## 6.14.1 : TÊTHIEU - CIRCUIT DU BOIS D'OSSENS ET DE L'ADOUR



THÉMATIQUE : Randonnée

PUBLIÉ PAR  
DONNÉE DE  
RÉFÉRENCE

Département des Landes



Délibération\_CD40\_PDIPR\_1984

DÉPART

Téthieu

DISTANCE

11,0 km

RANDO PÉDESTRE 03h00 - Facile

VTT 01h00 - Très facile

ALTITUDE

↑ 16 m

↘ 52 m

↓ 6 m



↙ -53 m

TYPE(S) PARCOURS



Boucle

EN IMAGE(S)



Embarquez ce  
parcours sur  
votre mobile

### DESCRIPTION

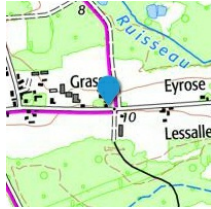
Cette boucle se situe souvent en terrain boisé, mais permet également de retrouver l'Adour à travers son chemin de halage.

Impression générée par l'Institut national de l'information géographique et forestière le 19 février 2021.

Cet itinéraire est fourni à titre informatif. L'IGN ne certifie pas la fiabilité des informations contenues dans les textes, cartes ou photos de cet itinéraire. Nous vous conseillons de vérifier ces informations avant votre voyage. N'hésitez pas à nous contacter ou à contacter l'auteur pour en savoir plus. Pour plus d'informations sur les données publiées sur ce site, reportez-vous aux Conditions Générales d'Utilisations du site ignrando.fr.

1

## INFO PARCOURS 1

KM 0,8  
ALTITUDE 10 mLATITUDE 43.7514  
LONGITUDE -0.964994473 rte de cassiada  
40990 Téthieu

### LIEU-DIT GRASS

2

## INFO PARCOURS 2

KM 1,2  
ALTITUDE 7 mLATITUDE 43.7544  
LONGITUDE -0.965123

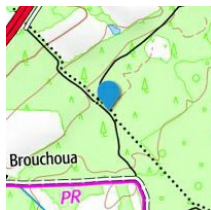
40990 Téthieu



### PETITS ÉTANGS

3

## INFO PARCOURS 3

KM 2,0  
ALTITUDE 13 mLATITUDE 43.7598  
LONGITUDE -0.96435140465 Pontonx-sur-  
l'Adour

### BROUCHOUA

4

## INFO PARCOURS 4

KM 4,1  
ALTITUDE 9 mLATITUDE 43.7586  
LONGITUDE -0.94894440465 Pontonx-sur-  
l'Adour

### BOIS D'OSENS

5

## INFO PARCOURS 5

KM 6,8  
ALTITUDE 10 mLATITUDE 43.7426  
LONGITUDE -0.9351682840 rte de coslous  
40990 Téthieu

### COSLOUS

?

## INFORMATIONS COMPLÉMENTAIRES

### EN COLLABORATION AVEC

- Propriétaires privés (via des conventions d'autorisation de passage)
- Commune de
- Communauté de Communes de
- Partenaires institutionnels :  
Syndicat des Sylviculteurs du Sud-Ouest-SYSSO, Défense des Forêts Contre l'Incendie-DFCI, Fédération Départementale des Chasseurs des Landes-FDC40, Comité Départemental du Tourisme-CDT.
- Comités Départementaux de Randonnées (Comité Départemental de la Randonnée Pédestre-CDRP, Comité Départemental du cyclotourisme-CODEP)

### ACTUALITÉS DU CIRCUIT

Pour en savoir plus, consultez le site <https://rando.land.es.fr/>, rubrique « actualités ».