
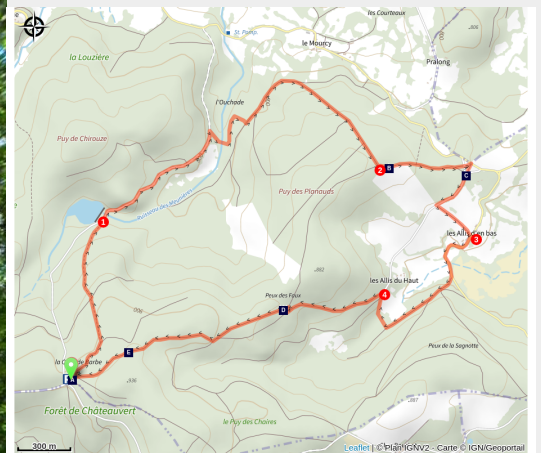


Circuit du Peux des Faux

Parc de Millevaches en Limousin - Saint-Oradoux-de-Chirouze



(G.Salat - CC HCC)



Un circuit forestier où chaque saison offre une ambiance spécifique.

Balade au cœur de la forêt de Châteauvert. Cet itinéraire vous conduira vers deux points de vue sur le Massif du Sancy puis le Puy de Dôme. Au retour, découverte au Peux des Faux d'une forêt ancienne composée de hêtres vieux de plus de 150 ans.

Infos pratiques

Pratique : Pédestre

Durée : 2 h

Longueur : 7.8 km

Dénivelé positif : 228 m

Difficulté : Moyen

Type : Boucle

Thèmes : Paysage

Itinéraire

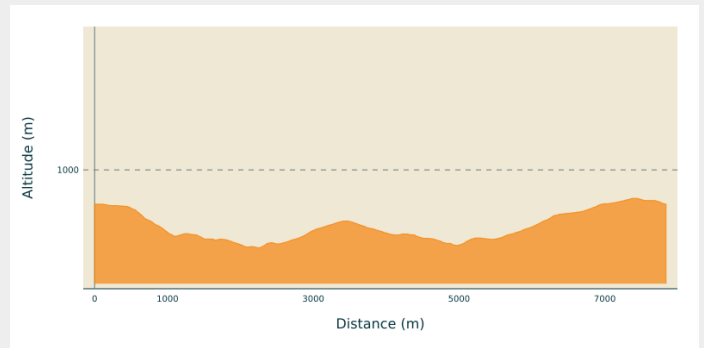
Départ : Clairière de la Croix de Barbe, St-Oradoux de Chirouze

Arrivée : Clairière de la Croix de Barbe, St-Oradoux de Chirouze

Balisage : — Balisage vert

Communes : 1. Saint-Oradoux-de-Chirouze
2. Flayat

Profil altimétrique



Altitude min 784 m Altitude max 921 m

Départ de la croix de Barbe. Bien suivre le balisage car peu de points de repère. Le chemin débute par un replat puis descend en sous-bois. Au carrefour à mi-pente, poursuivre tout droit pour rejoindre une piste goudronnée.

1. La prendre à droite sur 1 km. Attention: la piste longe un pré et, au bout du pré, quitter cette piste pour un petit sentier peu visible à droite qui passe sur le ruisseau des Meunières. Remonter en sous-bois et retrouver un chemin que l'on suit à gauche. Prendre à droite aux deux carrefours suivants : le chemin monte jusqu'à une pâture (vue sur le Sancy).
2. Au niveau de la pâture, prendre à gauche pour retrouver une petite route (vue sur le Puy de Dôme en s'avancant un peu vers le carrefour) que l'on prend à droite. Après 500m. prendre à gauche le chemin à travers pré pour rejoindre les Allis d'en Bas.
3. Dans le village, prendre la route à droite puis le chemin à gauche qui retrouve cette même route. Route que l'on traverse pour prendre en face un chemin forestier. Tout droit au carrefour suivant ; après 500 m., bifurquer à droite : le chemin rejoint les Allis haut.
4. Au niveau de la première grange, prendre à gauche puis à droite un chemin qui s'élève. A droite à la piste pour rejoindre le point de départ.




Rando Millevaches
NATURE EN LIMOUSIN

23 juil. 2024 • Circuit du Peux des Faux •

Sur votre chemin...



-  La croix de Barbe (A)
-  Le Puy de Dôme (C)
-  La ligne de partage des eaux (E)
-  Le Massif du Sancy (B)
-  Le massif forestier de Châteaupert (D)



Rando Millevaches
NATURE EN LIMOUSIN

23 juil. 2024 • Circuit du Peux des Faux •

Toutes les infos pratiques

Recommandations

A proximité du camp militaire de La Courtine, des tirs ont lieu régulièrement. Rassurez-vous, ils ne se déroulent qu'à l'intérieur de l'enceinte militaire.

Comment venir ?

Parking conseillé

Clairière de la Croix de Barbe, St-Oradoux de Chirouze

Lieux de renseignement

Bureau d'information touristique d'Ussel

Place Voltaire, 19200 Ussel

Tel : 05 19 60 00 30

<https://www.tourisme-hautecorreze.fr/>



Parc
naturel
régional
de Millevaches
en Limousin

Rando Millevaches
NATURE EN LIMOUSIN

23 juil. 2024 • Circuit du Peux des Faux •


Sur votre chemin...



🌿 La croix de Barbe (A)

La présence de la typique cabane de chasseurs au départ de cette randonnée (les témoignages qui figurent sur le livre d'or à l'intérieur prouvent qu'elle sert également d'abris aux randonneurs, militaires en manœuvre...) rappelle la richesse des sous-bois du Plateau de Millevaches : gibier, myrtilles, champignons, autant de richesses gastronomiques à retrouver sur les tables de nos restaurateurs.


Crédit photo : G.Salat - CC HCC



🌿 Le Massif du Sancy (B)

Cette randonnée vous offre plusieurs points de vue sur le plus haut volcan de France métropolitaine, le Puy de Sancy. Du haut de ses 1885 mètres d'altitude, ce sommet est le point culminant du Massif Central. Les deux ruisseaux, la Dore et la Dogne, y prennent naissance et leur confluence forme la Dordogne.

Crédit photo : G.Salat - CC HCC



🌿 Le Puy de Dôme (C)

Le Puy de Dôme est un ancien volcan qui a donné son nom au département éponyme. Du haut de ses 1 465 mètres d'altitude, il est le plus haut volcan de Chaine des Puys, cet ensemble volcanique qui compte 80 volcans.

Une antenne TDF est devenue le symbole du site permettant de l'identifier facilement. A son sommet également, un temple gallo-romain dédié à Mercure. Si les plus courageux peuvent en faire l'ascension à pied, un train à crémaillère permet d'accéder à son sommet.

Crédit photo : G.Salat - CC HCC



Rando Millevaches
NATURE EN LIMOUSIN

23 juil. 2024 • Circuit du Peux des Faux •



Le massif forestier de Châteauevert (D)

La forêt de Châteauevert est un vaste massif composé majoritairement de feuillus et plus particulièrement de hêtres. Culminant à plus de 900 mètres, cette forêt possède donc l'une des hêtraies les plus élevées de la région. Elle est définie comme une forêt ancienne, ayant été continuellement boisée depuis au moins 150 ans : les naturalistes considèrent donc que son écosystème correspond à un optimum proche de milieux où l'Homme ne serait jamais intervenu.

Crédit photo : G.Salat - CC HCC



La ligne de partage des eaux (E)

Arrivé sur le replat, vous êtes à proximité du point culminant de la Creuse à 932 mètres. Ce replat marque une ligne de partage des eaux : les sources qui partent vers le nord-ouest rejoignent la rivière Creuse, affluent de la Vienne puis de la Loire, les autres filant vers la Dordogne.

A noter que le point bas de la Creuse se situe au bord de la Creuse à Crozant, altitude 197 m.

Crédit photo : G.Salat - CC HCC



Rando Millevaches
NATURE EN LIMOUSIN

23 juil. 2024 • Circuit du Peux des Faux •