

PONTENX SABRES

 | THÉMATIQUE : Balade



DESCRIPTION

Vous démarrez de Pontenx-les-Forges, charmant village aux bâtiments en garluche, pierre de couleur rouille. Vous vous dirigez vers Lüe, petit village de 500 habitants, au patrimoine historique riche. Vous filez ensuite à travers la forêt sur l'ancien tracé de la voie ferrée vers le village de Labouheyre. A l'entrée de Labouheyre on longe la Maison de la Photographie des Landes, maison natale de Felix Arnaudin. En quittant Labouheyre la voie verte s'enfonce dans le massif forestier. Vous arrivez à Commensacq. La voie verte retourne au cœur de la forêt landaise jusqu'à rejoindre le pont Eiffel. Enfin quelques kilomètres plus loin on arrive devant la gare de l'Ecomusée de Marquèze avant de rejoindre le bourg de Sabres. Aucune difficulté technique n'est à signaler. Cette voie, implantée sur l'emprise d'une ancienne voie ferrée, a un très faible dénivelé. Ce parcours peut tout à fait satisfaire un public familial.

PUBLIÉ PAR Département des Landes 





DÉPART Pontenx-les-Forges

DISTANCE 37,5 km

TYPE(S) PARCOURS  Aller/Retour

**CYCLO
TOURISME** Facile

ALTITUDE

	79 m		66 m
	27 m		-14 m



Embarquez ce parcours sur votre mobile

Impression générée par l'Institut national de l'information géographique et forestière le 21 août 2023. Cet itinéraire est fourni à titre informatif. L'IGN ne certifie pas la fiabilité des informations contenues dans les textes, cartes ou photos de cet itinéraire. Nous vous conseillons de vérifier ces informations avant votre voyage. N'hésitez pas à nous contacter ou à contacter l'auteur pour en savoir plus. Pour plus d'informations sur les données publiées sur ce site, reportez-vous aux Conditions Générales d'Utilisations du site ignrando.fr.