







# RECOMMANDATIONS

-  Prévoyez un équipement adéquat et de bonnes chaussures
-  N'oubliez pas d'apporter de quoi vous hydrater
-  Protégez la nature, repartez en récupérant vos déchets
-  Ne ramassez pas les fleurs et les plantes, préférez les prendre en photo
-  Il est interdit de faire des feux dans les environs
-  Les chiens doivent être tenus en laisse

## CONTACT

Service tourisme du Pays Sostranien

2 place de la gare - 23300 LA ROUTERRAINE

Tel: 05 55 89 23 07

[tourisme-la-routerraine@cco23.fr](mailto:tourisme-la-routerraine@cco23.fr)

<https://www.tourisme-creuse.com/pays-sostranien>



**SIGNALER  
UN PROBLÈME**  
[sentinelles.sportsdenature.fr](https://sentinelles.sportsdenature.fr)



APPLICATION GRATUITE DISPONIBLE SUR SMARTPHONE

Ne pas jeter sur la voie publique  
Réalisation Creuse Tourisme, & le Service tourisme du Pays Sostranien, Laurent RIEU



## LE PATRIMOINE VERNACULAIRE


Au détour de la randonnée, les fontaines de Voudy (photo ci-contre), du Serrier avec son lavoir, des chemins creux bordés de murets en pierres sèches.



## UN MILIEU RICHE MAIS FRAGILE

La biodiversité est essentielle pour le maintien de la ressource en eau et celui de la biodiversité.

Autour de l'étang, 135 espèces d'oiseaux ont été recensés dont l'Autour des palombes, la Bondrée apivore, le Bruant des roseaux et la Rousseolle effarvée. L'environnement préservé et riche en nourriture abrite également des batraciens, de nombreux insectes. 87% des zones humides ont disparu depuis le XVII<sup>e</sup> siècle et la moitié entre 1960 et 1990. Leur préservation est essentielle pour le maintien de la ressource en eau et celui de la biodiversité.



## DES OBSERVATOIRES : UNE FENÊTRE SUR LA NATURE

## LES POINTS D'INTÉRÊT

# Les étangs de la Cazine : de l'eau et des Hommes



## NOTH



L'ESPRIT  
CREUSE

DÉPART : PARKING 1, LA GRANDE CAZINE /46.247675 ; 1.586888



8,8 KM



65 M D+



2 H 30

NIVEAU DE DIFFICULTÉ :



Les Incontournables c'est l'assurance de parcourir un circuit de qualité, parmi les plus beaux endroits de la Creuse.

## LES INCONTOURNABLES, C'EST QUOI ?

LA RANDONNÉE EN FORMAT GPX



Audio guide  
« Les étangs de la Cazine :  
de l'eau et des Hommes »



Les étangs de la Cazine forment un ensemble complexe de plans d'eau composés principalement de l'étang d'Argent, de la Petite Cazine et de la Grande Cazine. Connectés entre-eux, ils représentent des écosystèmes variés et fragiles, dont les espèces sont infodées à la présence de l'eau. Oiseaux migrateurs ou nidificateurs, invertébrés, amphibiens, plantes et arbustes de rives, rongeurs arboricoles...

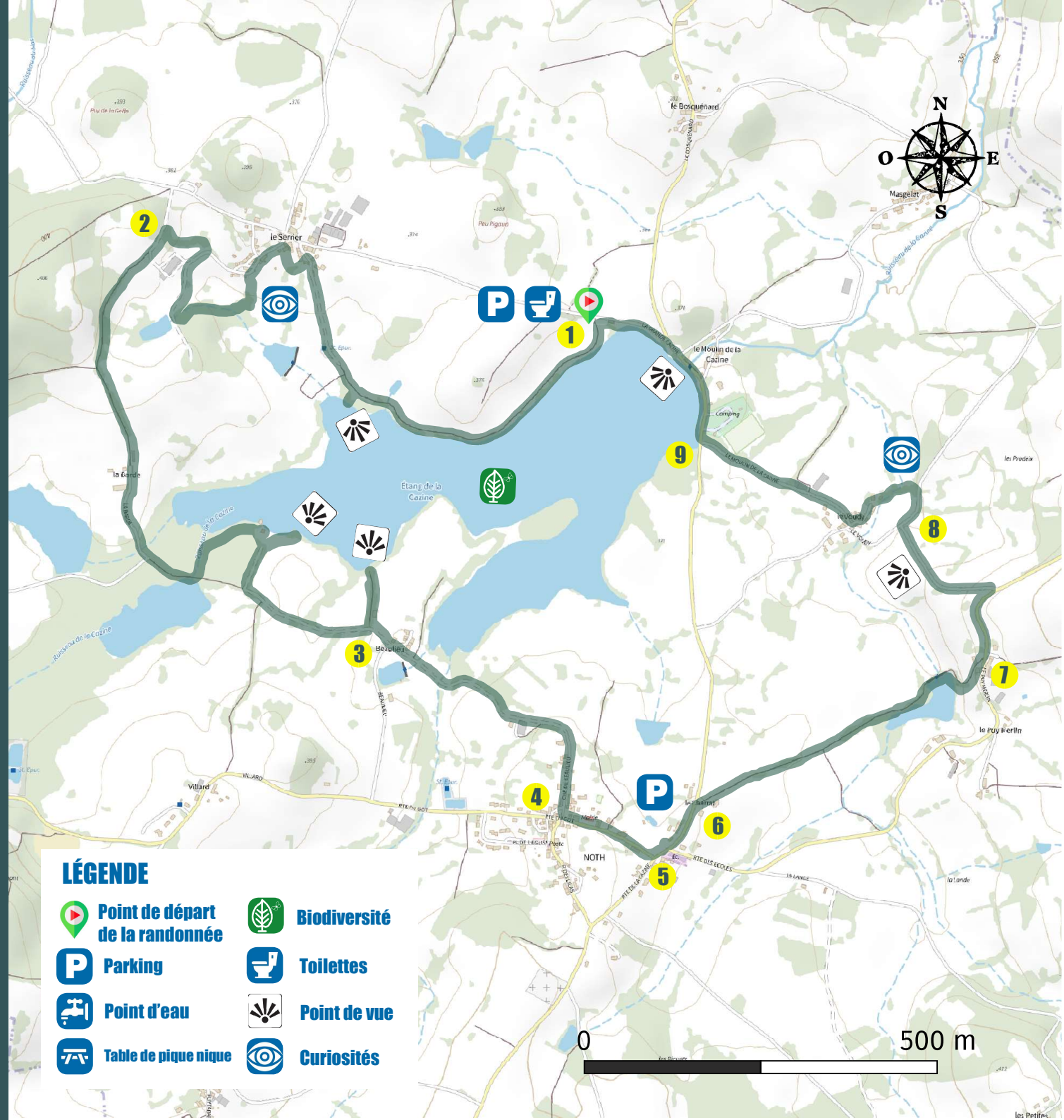
## Description



# PAS À PAS

- 1** Se garer sur le parking de l'étang de Noth. Suivre le large chemin qui longe l'étang de la Grande Cazine et profiter des observatoires. A l'entrée du village du Serrier, prendre à gauche le chemin, puis à nouveau à gauche la route. Continuer sur le chemin qui conduit à la fontaine et au lavoir. Emprunter les passerelles en bois qui traversent une zone humide et arriver à une piste.
- 2** Remonter celle-ci par la droite jusqu'à dépasser une stabulation. S'engager sur un chemin vouûté à gauche et émerger sur une nouvelle piste. La suivre à gauche, passer le hameau de la Barde. Dans le virage à droite, continuer en face sur la piste (à droite le ruisseau de la Cazine et l'étang de la Petite Cazine). Poursuivre jusqu'à l'ancien embarcadere (faire un aller-retour à l'observatoire). Passer la barrière et arriver au hameau de Beau-lieu. A gauche un petit chemin entre des haies conduit à un nouvel observatoire (aller-retour 350 m).
- 3** Laisser la route à droite et continuer tout droit sur la piste qui devient route avant d'arriver au bourg de Noth.
- 4** Prendre à gauche, traverser le village en prenant le temps de découvrir l'église Saint-Pierre-et-Saint-Paul bâtie au XIIIème siècle puis, fortifiée au siècle suivant. Continuer la route du Got jusqu'au parking situé à gauche, 300 m plus loin.
- 5** Arrivé en face d'un restaurant et de l'école primaire tourner à gauche (RD49) en direction de la Cazine, pendant 150 m.
- 6** Tourner à droite, et suivre un large chemin enherbé qui longe des maisons puis des cultures pendant 600m. Passer sur la digue de l'étang du Puy Merlin et remonter vers le hameau du même nom.
- 7** Arriver à la route, la suivre à gauche. Au premier carrefour, tourner à gauche à nouveau, continuer sur cette petite route qui descend (beau point de vue), puis, 350 m plus loin, au carrefour suivant, tourner à droite.
- 8** Parcourir 100 m. A l'entrée d'un petit bois, s'engager sur le chemin à gauche en contre-bas. Quelques mètres après prendre le temps d'admirer la fontaine de Voudy. Poursuivre sur ce sentier qui longe un ruisseau et remonter vers le village de Voudy. Le traverser et prendre à droite, puis de suite à gauche la route qui conduit à l'étang de la Cazine.
- 9** Tourner à droite, et suivre la sente qui longe l'étang. Arriver au parking de l'étang.

**Balisage à suivre**



## LÉGENDE

Point de départ de la randonnée

Parking

Point d'eau

Table de pique nique

Biodiversité

Toilettes

Point de vue

Curiosités





## De l'eau et des Hommes

### -Les étangs de la Cazine-

Départ parking de l'école  
de Noth

Distance : 9 km

(Version courte : 4 km)

Facile

1 2 3 4 5 6 7 8 9 10 11



Partez avec votre smartphone pour  
découvrir les richesses  
des étangs de la Cazine.   
Téléchargez et installez  
gratuitement l'application Izi.travel  
et le parcours randoguide de l'eau et  
des Hommes

Le randoguide des étangs de la Cazine  
a été réalisé en partenariat avec le  
Conservatoire d'Espaces Naturels et  
l'association locale A4P. Il met en  
lumière un patrimoine exceptionnel  
autour de deux étangs actuellement  
en reconversion écologique.  
L'itinéraire agréable alterne les points  
de vue distants et les parages  
immédiats de ces milieux humides.

 Service Tourisme du Pays Sostranien,  
2 place de la Gare - tél. 05 55 89 23 07  
tourisme-la-souterraine@cco23.fr  
www.tourisme-creuse.com/pays-sostranien

