







RECOMMANDATIONS

-  Prévoyez un équipement adéquat et de bonnes chaussures
-  N'oubliez pas d'apporter de quoi vous hydrater
-  Protégez la nature, repartez en récupérant vos déchets
-  Ne ramassez pas les fleurs et les plantes, préférez les prendre en photo
-  Il est interdit de faire des feux dans les environs
-  Les chiens doivent être tenus en laisse

CONTACT

Service tourisme du Pays Sostranien

2 place de la gare - 23300 LA SOUTERRAINE

Tel: 05 55 89 23 07

tourisme-la-souterraine@cco23.fr

<https://www.tourisme-creuse.com/pays-sostranien>




APPLICATION GRATUITE DISPONIBLE SUR SMARTPHONE

Ne pas jeter sur la voie publique
Réalisation Creuse Tourisme, & le Service tourisme du Pays Sostranien



Depuis plus de dix ans, le site de Bridiers accueille chaque été plus de 8000 personnes pour un grand spectacle son et lumière historique. Plus de 500 bénévoles créent les costumes, les accessoires, les décors et se transforment en acteurs.

FRESQUE HISTORIQUE



BRIDIERS, UN CHÂTEAU MÉDÉVAL



De nombreuses fouilles ont permis de mettre au jour un quartier résidentiel d'une cité romaine, vieille de près de 2.000 ans. Des bâtiments, avec des enduits peints, ont été découverts, de nombreuses poteries en bon état ont été mises à jour. Des vestiges sont disposés sur les bords du chemin accompagnés de panneaux explicatifs. De nombreux autres sont à découvrir à la crypte de La Souterraine en juillet et en août.

VESTIGES GALLO-ROMAIN

LES POINTS D'INTÉRÊT

Bridiers à travers les âges



LA SOUTERRAINE



L'ESPRIT CREUSE

DÉPART : PARKING ÉTANG DU CHEIX / 46.2428 ; 1.503367



8,2 KM



100 M D+



2 H 15

NIVEAU DE DIFFICULTÉ :



Les Incontournables c'est l'assurance de parcourir un circuit de qualité, parmi les plus beaux endroits de la Creuse.

LES INCONTURNABLES, C'EST QUOI ?

TÉLÉCHARGEZ LE PARCOURS DE LA RANDONNÉE EN FORMAT GPX



« Bridiers à travers les âges »
Audio guide



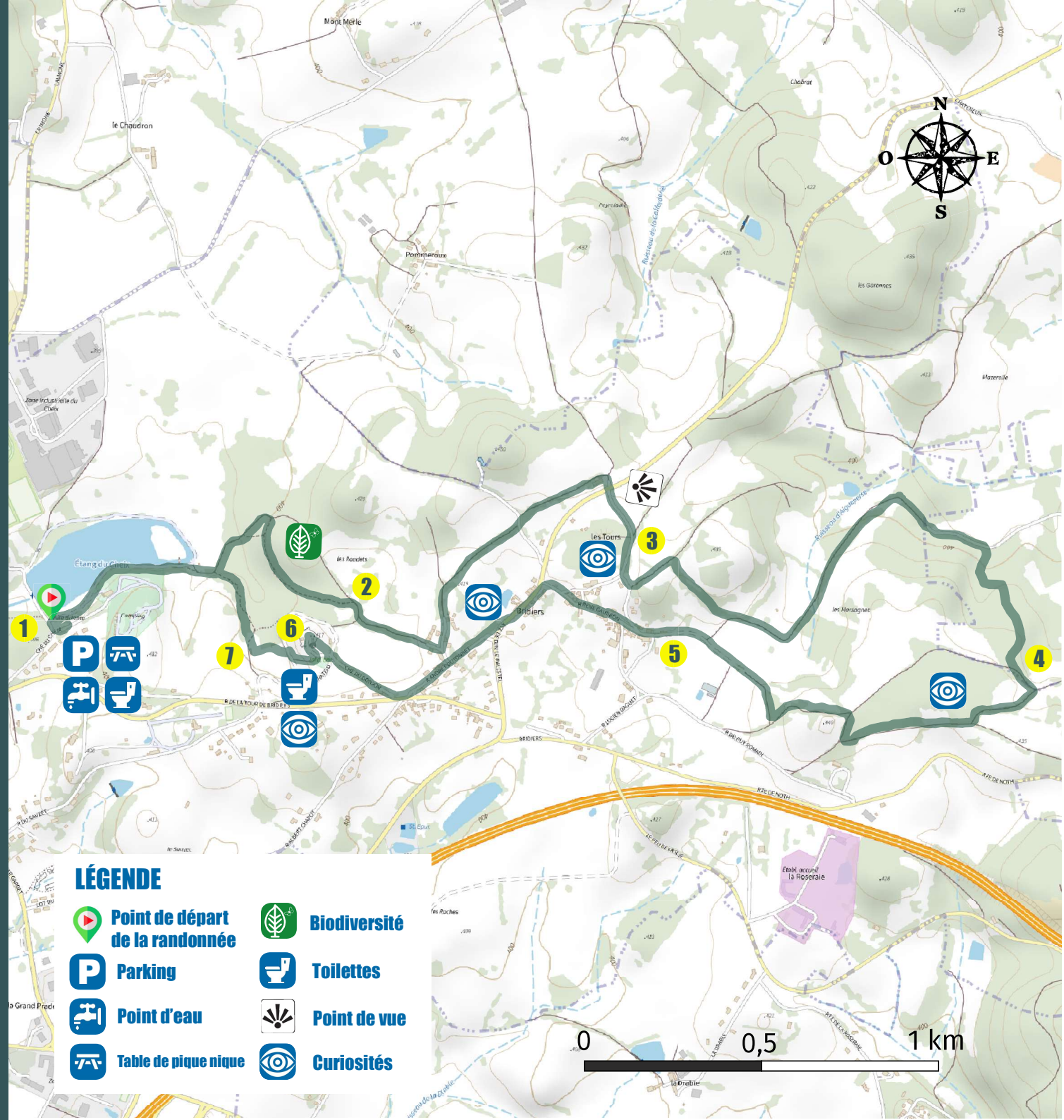
Aux portes de la Souterraine, engagez-vous sur cette balade qui, de l'antiquité à l'époque médiévale, fait revivre le quotidien de nos ancêtres. De la voie Noire à la voie Jolie, des mottes féodales au donjon seigneurial, cette escapade traverse 2000 ans d'histoire, de multiples paysages et met en lumière de nombreux vestiges archéologiques.

Description

PAS À PAS

- 1** Se garer sur le parking à l'étang du Cheix. Longer l'étang côté plage, puis le quitter en traversant une passerelle. Remonter ensuite la piste de gauche. Plus haut, suivre le chemin de droite.
- 2** Laisser le château pour l'instant et prendre à gauche en direction du Vieux Bridiers. Puis poursuivre par un chemin pour atteindre le bord de la route D951 en sortie de village. Traverser prudemment et suivre la petite route en face.
- 3** Délaisser un premier chemin (direction "trail") sur la gauche et continuer une centaine de mètres sur la route. A la patte d'oie, remonter la route par la gauche et emprunter ensuite un chemin à gauche. Prendre ensuite un chemin creux qui descend sur la droite, puis suivre une piste en face durant un km et jusqu'à l'embranchement d'un chemin en sous-bois sur la droite.
- 4** Emprunter cette sente puis déboucher sur un large chemin, à suivre par la gauche et remonter ensuite un chemin creux jusqu'à l'entrée du site des fouilles archéologiques. Poursuivre le chemin principal à droite, puis la piste à droite et s'engager dans un chemin bordé de buis à gauche. Arrivé en bas de la descente, poursuivre par le chemin de droite pour regagner l'entrée du village.
- 5** Suivre la rue principale. Traverser et longer la route par la gauche jusqu'au lavoir de Bredji. Quitter la route en se faufilant dans un passage voûté et poursuivre la rue jusqu'à atteindre une stèle commémorative. Remonter l'allée qui mène au site du château.
- 6** Au pied du château, descendre et remonter le fossé et passer dans l'enceinte par un passage étroit. Ressortir de l'enceinte par l'accès principal, puis descendre la piste à droite en direction de petites huttes en bois. Quitter la piste et descendre le talus pour traverser une passerelle puis gagner une clairière et l'entrée d'un bois.
- 7** Suivre la sente qui évolue en lisière puis à travers bois. En sortir au niveau de la passerelle empruntée peu après le départ. Gagner l'étang et longer de nouveau la rive pour rejoindre le départ (on peut aussi préférer contourner l'étang par l'autre côté)

Balisage à suivre





Map data © Openstreetmap contributors - Feuille de style par JB sous CC-by-sa -> <http://www.openstreetmap.org/user/JB>

Bridiers à travers les âges

- La Souterraine -

Départ étang du Cheix

Distance : 8,2 km

Assez facile, quelques montées

1 2 3 4 5 6 7 8 9



Partez avec votre smartphone pour parcourir les paysages et l'histoire de ce site d'exception.

Téléchargez et installez gratuitement

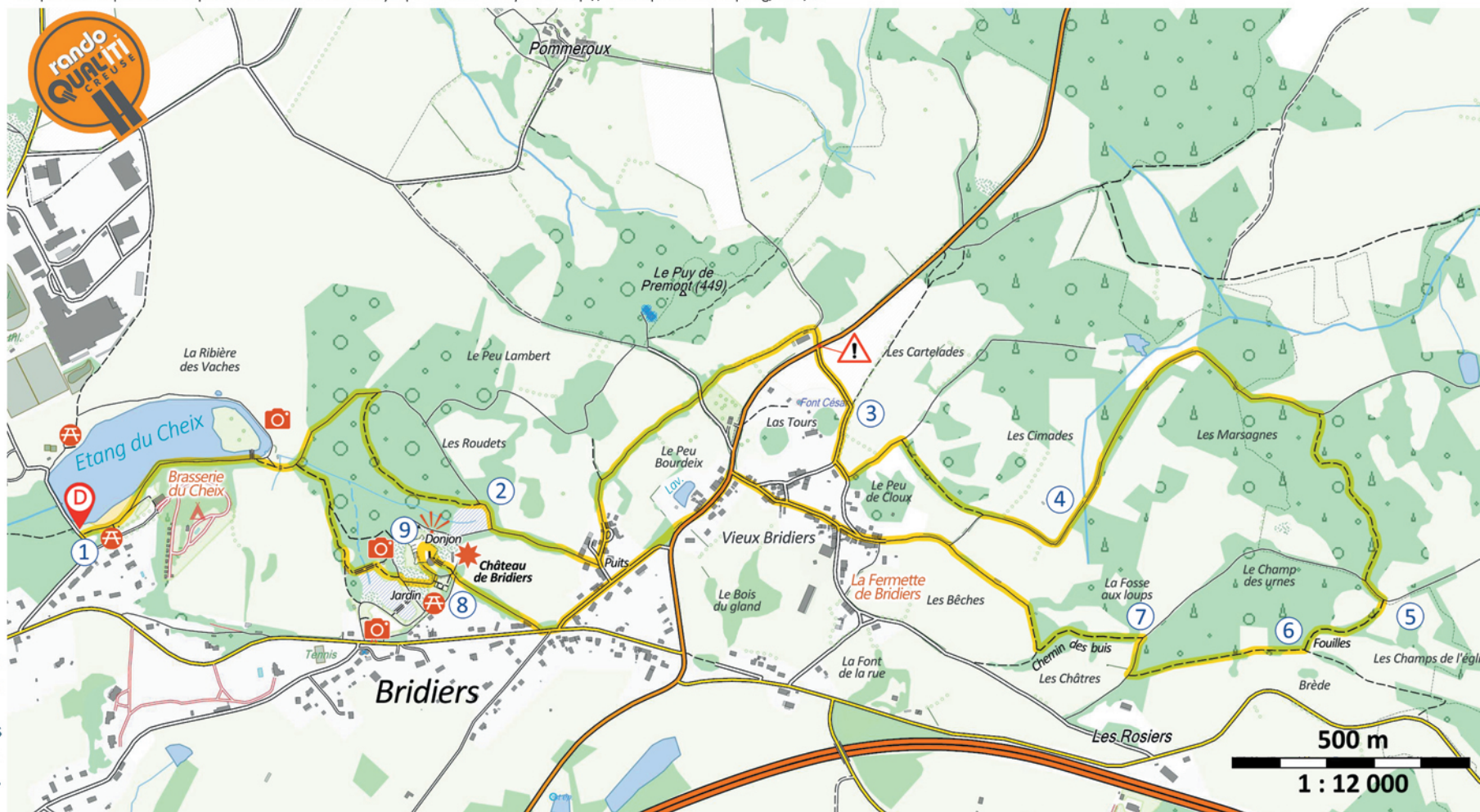
l'application Izi.travel

et le parcours rando guide

Bridiers à travers les âges.



De l'antiquité à la fin du moyen-âge et au début de l'ère moderne, l'occupation humaine est ici une longue histoire dont on peut suivre l'évolution dans le paysage. Des abords de l'étang du Cheix aux chemins creux bordés de buis, des vestiges archéologiques disséminés dans la nature jusqu'à l'imposante silhouette du château, ce circuit vous transportera à travers le temps, à travers les âges.



Service Tourisme du Pays Sostranien,
2 place de la Gare - tél. 05 55 89 23 07
tourisme-la-souterraine@cco23.fr
www.tourisme-creuse.com/pays-sostranien

