


Circuit : vos premiers pas...

Circuits I - 7 km (facile) II - 8 km (facile)  
Circuits familiaux autour du lac.

Départs :  
A - Étang de Ponty. Du parking, se diriger vers le lac et le bar.  
À sa hauteur, suivre le sentier en bordure du lac jusqu'au village de vacances que vous traversez vers la gauche pour vous diriger vers le point 1.

B - Office de Tourisme. Rejoindre l'avenue Thiers, aller vers la gauche puis 2 fois à droite pour rejoindre la rue de la Montagne. Emprunter ensuite 1<sup>er</sup> passage à gauche "du Duché" et encore à gauche pour accéder au point 3

C - Place de la République, emprunter la rue des troubadours (suite du parcours dans le paragraphe 4).

 Pas à pas... suivre le balisage... attention aux pictogrammes, ils vous signalent une difficulté.

1 - Après la route de desserte de Leclerc, gravir la balustrade de gauche et descendre par l'escalier pour rejoindre la rivière de la Diège. La longer jusqu'au pont.  
Hors Circuit : 10 mn AR Continuer tout droit et au rond-point aller vers la gauche, du pont des salles, vue sur la carderie.

2 - Circuit I : Après le pont emprunter le 1<sup>er</sup> passage à gauche et traverser les propriétés des deux moulins.  
Circuit II : Continuer tout droit.

2b - Circuit I : Descendre à la petite route à gauche.  
Circuit II : Continuer tout droit.

3 - À la fontaine, obliquer vers la gauche RUE MICHELET, tourner à la 1<sup>re</sup> route à droite puis à gauche AVENUE THIERS. Avant L'OFFICE DE TOURISME (aigle romain), à gauche, puis tout de suite à droite RUE DE LA MONTAGNE et à gauche par le PASSAGE DUCHÉ. Rejoindre par la gauche la FONTAINE DUCHÉ et tourner à droite pour emprunter immédiatement le passage à droite qui mène au square du musée du Pays d'Ussel.

4 - Du musée, rejoindre le centre historique d'Ussel, en continuant à droite, puis en quittant le boulevard pour entrer RUE SAINT MARTIN à gauche, puis successivement à gauche vers la PLACE DU SÉNÉCHAL. Tourner à droite, RUE DES FOSSÉS, puis à gauche, RUE SÉCLIDE et remonter la RUE DES VENTADOURS jusqu'à LA PLACE DE LA RÉPUBLIQUE (MAISON DUCALE). Continuer en face, RUE DES TROUBADOURS et bifurquer à gauche puis à droite. À la RUE ESPARVIER, bifurquer à droite pour rejoindre le Bd CLÉMENTEAU et remontez-le par la droite.

5 - Après la boulangerie tourner à gauche vers le cimetière.

6 - Tourner à gauche pour rejoindre le départ.

 Circuit II  
Praticable en VTT  
 Circuit I  
Non praticable en VTT

Venez ouïr bonnes gens

Entrez sur les terres des Ventadour, ici tout est prétexte à poèmes ou à chansons. Sur le cours de la Diège, Satan est omniprésent. Au lac de Ponty, du moindre lézard naît une salamandre, dans ce rythme de transe qu'est le chant des crapauds. Et dans le cœur d'Ussel il n'est fenêtré, façade ni même fontaine, qui de leurs têtes ne crient des épopées. Vous découvrirez vite que dans ce pays-là, une simple balade se transforme en ballades. Allez, allez marcher, et de retour chez vous, vous aurez pour toujours en mémoire les douces mélodies d'amour d'un des plus grands : Bernart de Ventadour.

Ussel  
Ballades à la  
Ventadour



Population : 10 250 habitants  
Superficie : 43,36 km²



Altitude maximale : 781 m  
Altitude minimale : 588 m



Repère topographique  
Office de tourisme  
Lat 02° 18' 30"E  
Long 45° 32' 45" N  
Altitude 632 m

Carte ign série bleue  
2332 O Ussel

  
un randonneur  
≈ 3 à 4 km/heure

  
Respecter les propriétés  
  
Ne pas cueillir les plantes

  
Tenir les chiens en laisse  
  
Récupérer vos déchets

  
Attention aux mégots  
  
Ne pas faire de feux

Infos pratiques

N° tel secours 112  
Pompiers 18 - Samu 15

OFFICE DE TOURISME DU PAYS D'USSEL  
place Voltaire 19200 Ussel  
Tel 05 55 72 11 50  
du lundi au vendredi,  
8h30 - 12h00 / 14h00 à 17h00  
le samedi matin de 9 h - 12 h  
Juillet Août : lundi au samedi  
9h00 - 12h00 / 14h30 - 18h00

OFFICE DE TOURISME DE MEYMAC  
1 place Fontaine 19250 Meymac  
Tel 05 55 95 18 43  
du lundi au vendredi  
10h00 - 12h00 / 14h00 - 16h30  
du 15 au 30 juin et du 1<sup>er</sup> au 15 septembre  
lundi au samedi 10h00 - 12h00 / 14 h - 17h30  
Juillet Août : lundi au samedi  
10h00 - 12h30 / 14h00 - 18h30  
dimanche et jours fériés 10h00 - 12h30

Balades en Haute-Corrèze  
COMMUNAUTE DE COMMUNES  
Ussel Meymac  
HAUTE-CORREZE

Infos balisage





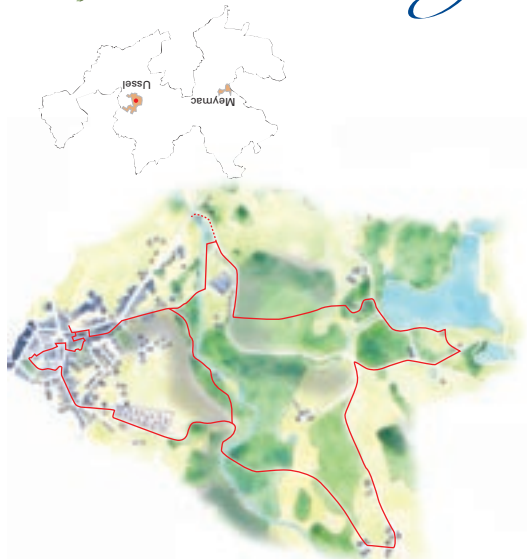
 Bonne direction  
 Tourner à droite  
 Tourner à gauche  
 Mauvaise direction

 Table de pique-nique  
 Parking

 Patrimoine à découvrir :  
Voir descriptif au dos du plan





Voir la carte "Balades en Haute-Corrèze" offerte dans les Offices de Tourisme ou mairies de la Communauté de Communes.

Comment accéder au départ de la randonnée ?

Bien protégée entre ses deux rivières, Ussel a su garder son authenticité du temps où, sénéchaussée, elle brillait sur toute la région. Elle vous murmure encore toutes ses légendes, venez les découvrir ou les réinventer.

# Ballades à la Ventadour

## Ussel

Circuits n°17



## A la manière des troubadours du XII<sup>e</sup> siècle, les habitants aimaient déjà conter et chanter des récits romanesques et/ou étranges...

### Une chanson

Attention, derrière le cimetière, au carrefour "Les 4 Charrières", une forme humaine lançait en l'air 3 pierres et faisait apparaître le diable. Sous l'effroyable apparence d'un loup-garou, il terrorisait toute la contrée jusqu'au jour... où... un huissier d'Ussel se rendit à la croisée des chemins et lança 3 cailloux. Le diable apparut et l'huissier prononça solennellement l'ordre d'expulsion... N'ayez crainte, poursuivez votre chemin, car depuis ce jour, personne n'entendit plus jamais parler de cette effroyable bête... Seule une chanson nous rappelle aujourd'hui cet exploit.



### Le conte du meunier du Roudal

Pour notre meunier, le dénommé "lu Jeantou" était le meilleur parti pour sa fille Marie. Mais voilà qu'un jour, un fier coquin se présenta chez lui et se fit insistant pour obtenir la main de sa fille...

Il lança le pari fou d'ériger sur La Diège un passage à une arche, en une seule nuit, et annonça au meunier que la première personne qui le franchirait deviendrait sienne pour l'éternité. Le meunier rigola de son incrédulité... Pourtant, le lendemain, quand Marie sortit son âne, elle eut la surprise d'apercevoir son galant qui attendait sur la rive opposée. C'est alors, qu'elle eut l'idée de faire traverser le pont à l'âne en premier et le jeune homme vexé se transforma en diable et partit en fumée.



### La légende du rocher de Lastouillas

Charriant un énorme bloc de granite dans la Diège, le diable interpellé par les ânes noirs du meunier de Lastouillas, s'arrêta là pour réfléchir. Notre diable avait fort faim et voulut faire braisière dans le rocher transporté jusque là. La chaleur de l'enfer ramollit vite la pierre. Mais, très actif à former sa marmite, ses pattes de bouc glissèrent soudainement et c'est ainsi que le rocher porte encore la marque indélébile de son postérieur entré en contact avec la roche en fusion.



## Patrimoine à découvrir au fil de votre balade

### Célèbres Troubadours

Parmi les plus célèbres d'entre eux, citons les Quatre d'Ussel (Gui, Elbe, Pierre et Elias d'Ussel) et

Bernart de Ventadour. Ils excellèrent dans l'art de la poésie au point de faire connaître la brillante langue Limousine dans les plus grandes cours d'Europe... Ambassadeurs de la lyrique courtoise, les troubadours ont porté très loin le renom du Limousin.



### Écoutez bien, les murs vous parlent

D'abord, l'Aigle romain nous raconte qu'Ussel était un vicus (relais de poste) sur la voie d'Adrien joignant Bordeaux à Lyon. Dans un vallon abrité entre la Diège et la Sarsonne, à la frontière de la redoutable Auvergne, la ville hébergeait les légions romaines affectées à la surveillance des proches Arvernes (auvergnats). Cette remarquable sculpture (inscrite aux Monuments Historiques) devait servir de borne ou de symbole de ralliement aux divisions romaines.



D'autres visages ou édifices vous parlent encore d'autres époques :

- Du Moyen Âge, époque où Ussel était le fief de la célèbre famille des Ventadour et des Ussel.

- Du château du XI<sup>e</sup> siècle qui permettait le contrôle du col stratégique de la Sarsonne (axe Lyon/Bordeaux) et dont il ne reste que la Tour de Soubise (rue du Sénéchal). Au XVI<sup>e</sup> siècle, c'est la Maison ducale qui servira de résidence occasionnelle au Duc de Ventadour.

- Du XV<sup>e</sup> siècle, lorsque la cité devient centre administratif du duché de Ventadour et que de nombreux hôtels particuliers (inscrits aux Monuments Historiques) s'érigent à l'intérieur des enceintes du château.

- De l'enrichissement des marchands, artisans et notables jusqu'au XVIII<sup>e</sup>, qui détruisent les anciennes fortifications médiévales pour étendre la ville et sa zone de marchandage vers les faubourgs.

- Du XIX<sup>e</sup> siècle, avec l'arrivée du chemin de fer et l'ouverture à l'industrialisation... la ville s'étend alors vers le nord.



Ussel fut aussi de tous temps un lieu prestigieux de culte, ne disait-on pas "Ussel aux 10 églises"? Visitez église, chapelles et musées qui valent le détour... et continuent de nous conter de nombreuses histoires...

