











Boucle des vaillants depuis Jugazan

Une randonnée proposée par otcastillonpujols

Profitez pleinement du paysage vallonné et des panoramas sur la vallée de l'Engranne en suivant ce sentier. Vous vous aventurerez ensuite à travers les rangs de vignes pour atteindre le village de Rauzan et son château médiéval.

 Durée	2h30	 Difficulté	Moyenne
 Distance	18,65 km	 Retour point de départ	Oui
 Dénivelé positif	232 m	 Activité	VTT
 Dénivelé négatif	227 m	 Commune	Jugazan (33420)
 Point haut	93 m		
 Point bas	9 m		



Trace n° 85245588



Description

Le départ se fait depuis le parking de la mairie de [Jugazan](#).

(D/A) Dos à la mairie, allez en face, en direction du terrain de tennis et traversez le champ. Passez ensuite sur le chemin entre la maison et les vignes et arrivez à la route.

(1) Tournez à gauche et prenez sur votre droite dans l'impasse au croisement en Y. Allez une nouvelle fois à droite jusqu'au premier virage.

(2) Tournez à droite sur le chemin enherbé et suivez le jusqu'à la route.

(3) Tournez à droite, puis à gauche sur le chemin enherbé entre les champs. Longez ensuite les vignes par la droite, puis virez à gauche sur le chemin en calcaire pour entrer dans le bois.

(4) À la sortie du bois, prenez à gauche pour passer entre les rangs de vignes. Face aux chais, allez à droite sur la route et avancez jusqu'au panneau Stop où vous bifurquez à droite. Dans le premier virage, suivez le chemin en calcaire, à gauche, entrez dans les bois et après, longez les vignes. Allez jusqu'à la sortie de la petite route goudronnée.

(5) Avancez jusqu'au panneau Stop et tournez à droite puis de nouveau à droite à la première intersection. Engagez-vous sur le chemin enherbé, à droite, dans le premier virage, traversez les bois et rejoignez le hameau.

(6) De retour sur la route, partez à droite et suivez la route. Au croisement en Y, prenez la route sur votre gauche et suivez-la jusqu'au bout.

(7) Prenez le chemin face à vous et suivez-le jusqu'à la route.

(8) Allez en face, puis tournez à droite dans la première allée de vignes. Au bout de la parcelle, prenez à gauche et entrez dans le bois.

(9) À la sortie du bois, tournez à gauche pour le longer. Suivez ensuite le chemin jusqu'à la maison, puis continuez à droite. Après la peupleraie, prenez à droite sur la route jusqu'à arriver à une fourche.

(10) Au croisement, tournez à gauche, puis de suite à droite pour emprunter l'allée du camping du Vieux Château de [Rauzan](#). Au bout de l'allée, prenez à droite et suivez le petit chemin le long de la ganivelle et arrivez à une fourche.

(11) Partez à gauche et passez au pied du [Château de Rauzan](#) puis revenez en bas des escaliers.

(11) Suivez le chemin à gauche au pied du talus et avancez jusqu'à la petite route goudronnée. Tournez à droite en direction de l'église de Rauzan ; contournez-la, longez un espace vert et reprenez la rue sur la gauche. Arrivez ensuite à un carrefour.

(12) Tournez à gauche, ensuite, allez en face au Stop de la D128 en direction de la Grangeotte.

(13) Au bout de la route, tournez à droite puis à gauche sur le chemin goudronné qui monte légèrement. Après la maison, continuez sur le chemin

Points de passages

-  **D/A Mairie de Jugazan**
N 44.782246° / O 0.155875° - alt. 63 m - km 0
-  **1 Route**
N 44.783974° / O 0.154945° - alt. 73 m - km 0.22
-  **2 Chemin enherbé à droite, virage**
N 44.78832° / O 0.15356° - alt. 64 m - km 0.82
-  **3 Route**
N 44.788266° / O 0.150157° - alt. 26 m - km 1.13
-  **4 Sortie du bois**
N 44.790814° / O 0.145728° - alt. 65 m - km 1.92
-  **5 Panneau stop**
N 44.803356° / O 0.150603° - alt. 10 m - km 3.66
-  **6 Hameau de Saudon**
N 44.802981° / O 0.143449° - alt. 67 m - km 4.35
-  **7 Chemin en face, bout de la route**
N 44.801088° / O 0.132205° - alt. 78 m - km 5.38
-  **8 Donnezac**
N 44.795634° / O 0.127377° - alt. 77 m - km 6.14
-  **9 Lisière du bois**
N 44.792434° / O 0.129557° - alt. 27 m - km 6.62
-  **10 Fourche**
N 44.785187° / O 0.125768° - alt. 34 m - km 7.88
-  **11 Accès au - Château de Rauzan**
N 44.781072° / O 0.126898° - alt. 44 m - km 8.46
-  **12 Fourche**
N 44.780207° / O 0.130911° - alt. 71 m - km 9.35
-  **13 La Grangeotte**
N 44.777204° / O 0.13174° - alt. 78 m - km 9.7

entre les vignes face à vous pour arriver à une route goudronnée.

(14) Tournez à droite. Passez le virage et, après une centaine de mètres, obliquez à gauche dans l'allée de vignes pour vous diriger vers le lieu-dit Benaugue. Arrivez au niveau d'un embranchement.

(15) Bifurquez à droite au niveau de la dernière parcelle de vignes avant la route pour vous diriger vers le lieu-dit Benaugue. Débouchez sur une petite route goudronnée, allez en face sur le chemin entre les vignes et rejoignez de nouveau une route.

(16) Tournez à gauche et laissez à droite l'accès à l'allée couverte. Au croisement suivant, prenez en face puis très rapidement à droite sur le chemin de terre pour arriver à un embranchement à quatre branches et une route.

(17) Allez en face direction Massiot. Prenez ensuite la route à droite dans le virage en direction Germon le Bas. Au croisement, prenez de nouveau à droite et arrivez à Germon le Haut. Continuez à avancer sur cette route jusqu'au bout jusqu'à la D140.

(18) Tournez à gauche, puis encore à gauche en direction du bourg et de l'église de Bellefond. À l'intersection, tournez à gauche pour faire le tour de l'église : *vous pouvez vous avancer dans le cimetière afin d'apprécier la vue.*

(19) Longez le mur du cimetière puis suivez la route en face. Descendez jusqu'à l'intersection avec la D140 et tournez à gauche pour quitter le bourg de Bellefond. Passez le virage, puis tournez à droite à l'intersection en tête d'épingle pour vous diriger vers la Pontrique. Suivez cette route jusqu'au croisement du Moulin du Battant.

(20) Suivez la route face à vous et arrivez à la Pontrique. Au croisement, tournez à droite sur la route qui monte légèrement. Continuez jusqu'au lieu-dit Joinin, que vous traversez.

(21) Après le hameau, au croisement de la route, tournez à droite, puis à gauche après la première parcelle de vignes. Contournez celle-ci par la gauche et suivez le chemin pour vous diriger vers l'église de [Jugazan](#).

(22) Face à l'église, tournez à droite, puis de suite à gauche pour la longer. Au croisement avec la D128, allez à gauche, puis à droite à la mairie pour retrouver votre point de départ (D/A).

● 14 Route goudronnée

| N 44.772622° / O 0.13553° - alt. 86 m - km 10.38

● 15 Embranchement vers Benaugue

| N 44.767987° / O 0.1425° - alt. 93 m - km 11.19

● 16 Route

| N 44.771725° / O 0.148677° - alt. 72 m - km 11.86

● 17 Route

| N 44.762685° / O 0.162912° - alt. 69 m - km 13.5

● 18 D140

| N 44.765222° / O 0.168442° - alt. 58 m - km 14.3

● 19 - Église Saint-Eutrope (Bellefond)

| N 44.765341° / O 0.170771° - alt. 57 m - km 14.62

● 20 Moulin du Battant

| N 44.774899° / O 0.169682° - alt. 18 m - km 16.13

● 21 Joinin

| N 44.777245° / O 0.153807° - alt. 69 m - km 17.73

● 22 Église Saint-Martin de Jugazan

| N 44.780559° / O 0.155834° - alt. 62 m - km 18.34

📍 D/A Mairie de Jugazan

N 44.782246° / O 0.155875° - alt. 63 m - km 18.65

Informations pratiques

À voir

- Églises de Jugazan, de Rauzan et de Bellefond


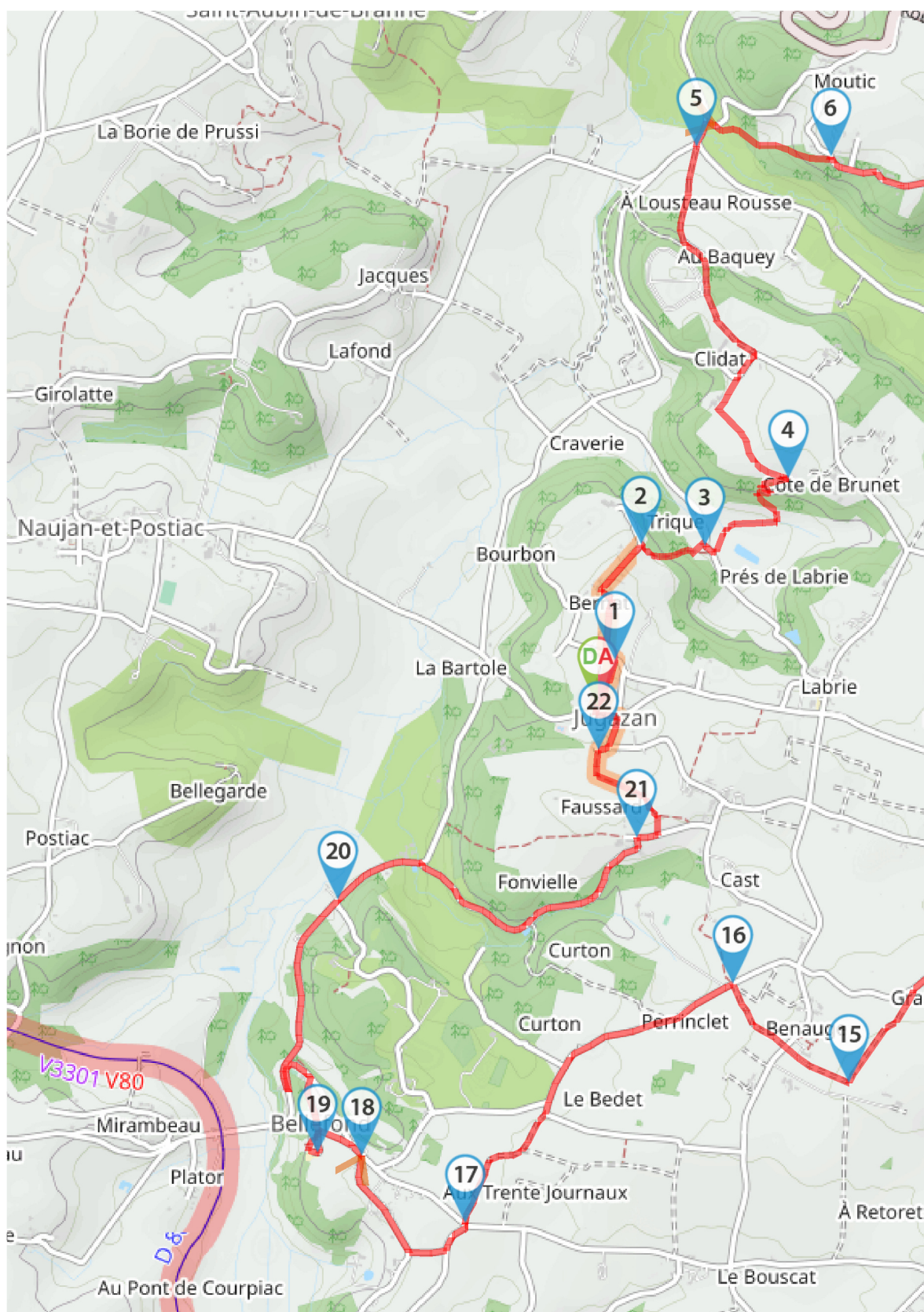
- Château de Rauzan

Donnez-nous votre avis sur <https://www.visorando.com/randonnee-boucle-des-vaillants-depuis-jugazan/>

En savoir plus : - Office de Tourisme Castillon-Pujols 1 Allée de la République - BP 116 33350 CASTILLON LA BATAILLE

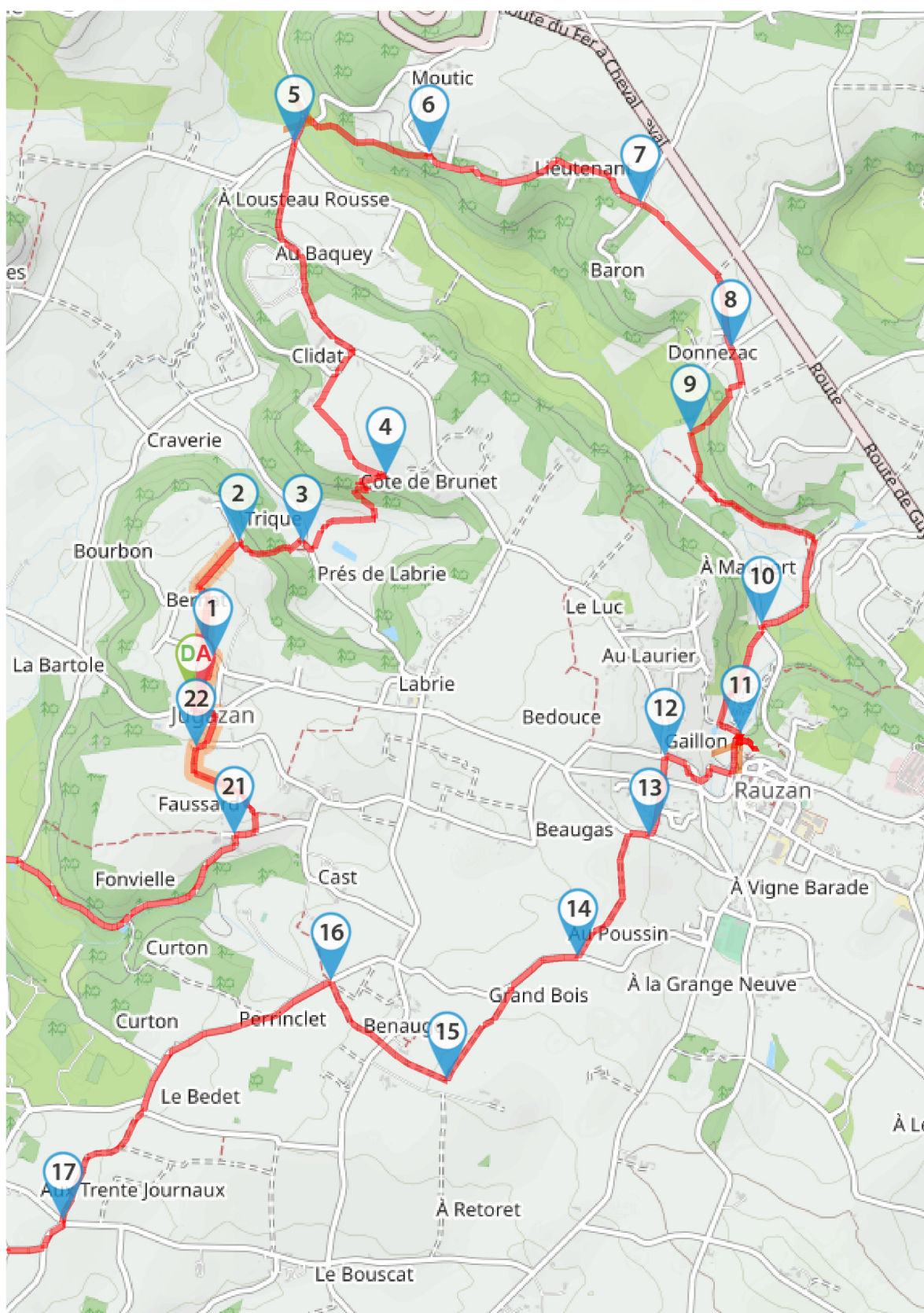
Email : contact@tourisme-castillonpujols.fr - Site internet : <http://www.tourisme-castillonpujols.fr>

Téléchargez l'application Visorando pour suivre cette randonnée



Soyez toujours prudent et prévoyant lors d'une randonnée. Visorando et l'auteur de cette fiche ne pourront pas être tenus responsables en cas d'accident survenu sur ce circuit.

Téléchargez l'application Visorando pour suivre cette randonnée



Soyez toujours prudent et prévoyant lors d'une randonnée. Visorando et l'auteur de cette fiche ne pourront pas être tenus responsables en cas d'accident survenu sur ce circuit.

Préparation de sa randonnée



BIEN CHOISIR SA RANDONNÉE

en fonction de sa durée, et de sa difficulté, en fonction de ses compétences et de sa condition physique. Connaître ses limites et savoir renoncer à poursuivre une randonnée.



CONSULTER LA MÉTÉO

et se renseigner sur les particularités du site : neige, température, horaires et coefficient des marées, vent, risque d'incendie...



S'ÉQUIPER EN CONSÉQUENCE

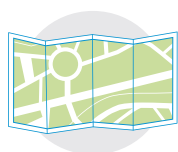
équipement particulier, moyen d'alerte, trousse à pharmacie, vêtements, carte numérique ou papier de la randonnée... et prendre de quoi boire et s'alimenter.



PRÉVENIR

au moins une personne du projet de randonnée.

Comportement pendant la randonnée



RESTER SUR LES SENTIERS

(sauf cas exceptionnel).




RESPECTER

les cultures et les prairies, ne pas cueillir ou ramasser les fruits.



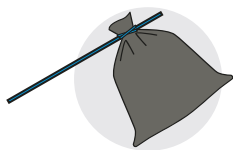
RESPECTER LES INTERDICTIONS

propres au site : ne pas cueillir, ne pas faire de feu, ne pas camper...



REFERMER

les clôtures et barrières après les avoir ouvertes, demeurer prudent en cas de troupeau et s'en écarter.



RAMENER SES DÉCHETS

ne pas laisser de traces de son passage.



ÊTRE DISCRET

respectueux et courtois vis à vis des autres usagers.



GARDER LA MAÎTRISE DE SON CHIEN

le tenir attaché, l'avoir auprès de soi à chaque croisement d'autres usagers, pouvoir le rappeler à tout moment. Randonner avec son chien est à proscrire en présence de troupeaux.



LA NATURE EST UN MILIEU VIVANT

qui évolue avec le temps, randonner c'est partir à l'aventure avec les risques qui y sont liés. Savoir renoncer et faire demi-tour est aussi un geste responsable.

Qu'il soit privé ou public, vous randonnez toujours sur un terrain ne vous appartenant pas, particulièrement s'il est privé, les propriétaires autorisent (généreusement, gracieusement ou aimablement) le passage.

Merci de ne pas poursuivre en justice en cas d'accident ceux chez qui vous randonnez au risque de se voir interdire ce loisir; mais vous pouvez signaler tout risque rencontré.