

De Branne à Blasimon



Visorando



Trace n° 78926339

Une randonnée proposée par Office de Tourisme Castillon-Pujols

Au départ de Branne, empruntez les petites routes pittoresques menant à Blasimon et laissez-vous surprendre, tout au long de cette boucle, par la richesse du patrimoine local et des points de vue depuis les coteaux.

Durée	4h	Difficulté	Moyenne
Distance	52,68 km	Retour point de départ	Oui
Dénivelé positif	374 m	Activité	Vélo de route
Dénivelé négatif	371 m	Commune	Branne (33420)
Point haut	118 m		
Point bas	4 m		



Description

Démarrez la balade depuis le bureau de l'Office de Tourisme de Branne.

(D/A) Dos à l'Office de Tourisme, engagez-vous dans la rue en face, Chemin de Lillot. Au bout de cette rue, prenez à gauche, puis de suite à droite, Rue de la Tannerie, et suivez cette route jusqu'au lieu-dit Bousquet.

(1) Tournez à droite pour vous diriger vers Saint-Aubin-de-Branne. Au bout de cette route, au Stop, partez à gauche vers le bourg.

(2) Traversez-le et à la sortie de la commune, suivez la route à droite. Au lieu-dit Bardos, prenez la route, face à vous, qui descend légèrement et à Pistouley, poursuivez à droite pour vous diriger vers l'Estrabeau.

(3) Continuez et passez le Ruisseau de l'Engranne. Tournez à droite au Stop et arrivez à la D123.

(4) Tournez à gauche en direction de Rauzan. Suivez la départementale jusqu'à Rauzan.

(5) Une fois à Rauzan, tournez à gauche dans la Grand Rue, sortez du village et allez jusqu'au rond-point.

(6) Prenez la deuxième sortie (face à vous) vers [Ruch](#) et Mérignas. Poursuivez sur la D128 jusqu'au deuxième carrefour à quatre branches.

(7) Tournez à droite sur la route de Vincy et avancez jusqu'au croisement avec la D127.

(8) Prenez à gauche et suivez la route ; vous verrez se dessiner l'abbaye de Blasimon en descendant. Au Stop, dirigez-vous à gauche en direction de [Blasimon](#), passez devant l'abbaye et avancez jusqu'au Cédez le passage. *Vous avez la possibilité d'accéder à la base de loisirs Départementale de Blasimon depuis l'entrée est qui se trouve dans le virage face à l'abbaye.*

(9) Tournez à droite en direction de Blasimon et Sauveterre-de-Guyenne. Montez la côte et passez les dos d'âne pour arriver dans le bourg de Blasimon.

(10) Traversez-le, puis à la sortie de la Rue Eugène Lescourt, tournez à gauche vers Cleyrac et Mauriac. Dépassez un cimetière à droite et allez jusqu'à la deuxième fourche.

(11) Tournez à gauche vers Mauriac. Suivez cette route pour arriver dans Mauriac où vous passerez devant l'Église Saint-Saturnin.

(12) Allez jusqu'au stop et tournez à droite. Au rond-point, prenez la deuxième sortie à gauche en direction de Saint-Antoine-du-Queyret et suivez la route vers Mauriac.

(13) Continuez sur la D127^{E4}, dépassez le ruisseau et continuez jusqu'à la deuxième fourche et son virage.

(14) Prenez à gauche dans le virage en épingle. Au bout de la route, tournez à droite au Stop en direction de Saint-Antoine-du-Queyret.

Points de passages

D/A Office de Tourisme Castillon-Pujols - Dordogne (rivière) - Affluent de la Garonne

| N 44.831661° / O 0.185367° - alt. 6 m - km 0

1 Le Bousquet

| N 44.814046° / O 0.174551° - alt. 78 m - km 2.26

2 - Église Notre-Dame (Saint-Aubin-de-Branne)

| N 44.808574° / O 0.171483° - alt. 69 m - km 3.32

3 L'Estrabeau - Engranne (ruisseau) - Affluent de la Dordogne

| N 44.809326° / O 0.15268° - alt. 8 m - km 4.97

4 D123

| N 44.803552° / O 0.150577° - alt. 9 m - km 5.75

5 Rauzan - Château de Rauzan

| N 44.779456° / O 0.124405° - alt. 67 m - km 9.51

6 Rond-point

| N 44.778684° / O 0.111086° - alt. 68 m - km 10.62

7 Fourche sur la Route de Vincy

| N 44.778379° / O 0.07962° - alt. 70 m - km 13.31

8 D127

| N 44.769201° / O 0.080976° - alt. 68 m - km 14.37

9 Cédez le passage - Église Saint-Nicolas (Blasimon)

| N 44.753355° / O 0.074013° - alt. 34 m - km 16.46

10 Blasimon

| N 44.749795° / O 0.075946° - alt. 63 m - km 16.99

11 Fourche

| N 44.743092° / O 0.061606° - alt. 82 m - km 18.36

12 Église Saint-Saturnin à Mauriac

| N 44.745537° / O 0.036261° - alt. 82 m - km 21.06

(15) Au Stop, allez à gauche, puis une nouvelle fois à gauche au Stop pour prendre la direction de Saint-Pey-de-Castets par la D126. Allez jusqu'aux Auvergnats et la Route de la Grande Borne.

(16) Tournez à gauche puis prenez ensuite la première route à droite, Route du Pas de Gencot. Dans le premier virage, suivez la route par la gauche, puis tout droit jusqu'au troisième croisement à Blaignac.

(17) Suivez une nouvelle fois la route par la gauche pour rejoindre le bourg de Ruch. Au Stop, après le restaurant, allez en face vers l'Église Saint-Étienne. Au croisement suivant, prenez la Rue Théo Turrier en face. Au bout de la route, dirigez-vous à droite, puis, au Stop, tournez à gauche et rejoignez un croisement à quatre directions.

(18) Tournez à gauche, toujours en direction de Saint-Pey-de-Castets et arrivez sur la D17.

(19) Continuez en face et suivez la D126 jusqu'au bourg de Saint-Pey-de-Castets. *Vous passez devant l'église Saint-Pierre de Saint-Pey-de-Castets, n'hésitez pas à vous y arrêter pour admirer la vue.*

(20) Tournez à gauche dans le bourg de Saint-Pey-de-Castets. Au rond-point, prenez la deuxième sortie en direction de [Sainte-Florence](#) par la D18.

(21) Dans le bourg, tournez à droite après le premier dos d'âne et passez devant l'arboretum de Sainte-Florence. Suivez la D231 pour sortir du village. Au Stop, tournez à gauche pour aller à Civrac-sur-Dordogne.

(22) Au bout de la route, dirigez-vous à gauche vers Saint-Jean-de-Blaignac. Longez alors la rivière Dordogne en restant sur cette route jusqu'au bourg de Saint-Jean-de-Blaignac. Passé l'église, tournez à droite devant la mairie et allez jusqu'à la D670.

(23) Au bout de l'allée, dirigez-vous sur la route, face à vous, en direction de Branne jusqu'à la deuxième fourche.

(24) Tournez à droite en direction de Cabara et suivez la route qui vous mène dans le bourg.

(25) Traversez-le en restant en face et continuez sur la D18^{E5} jusqu'au bout de la route.

(26) Au Stop, tournez à droite (**soyez prudent, le trafic routier est important**) et rejoignez votre point de départ à Branne (**D/A**).

● 13 Mauriac

| N 44.745044° / O 0.02962° - alt. 77 m - km 21.83

● 14 Virage en épingle

| N 44.755788° / O 0.009468° - alt. 79 m - km 23.89

● 15 St-Antoine-du-Queyret

| N 44.761499° / E 0.009651° - alt. 106 m - km 26.24

● 16 Les Auvergnats

| N 44.772384° / O 0.01087° - alt. 106 m - km 28.34

● 17 Blaignac

| N 44.775453° / O 0.037099° - alt. 81 m - km 31.12

● 18 La Croix

| N 44.782233° / O 0.036903° - alt. 97 m - km 32.33

● 19 D17

| N 44.785809° / O 0.04772° - alt. 84 m - km 33.3

● 20 Bourg de Saint-Pey-de-Castets

| N 44.813397° / O 0.062448° - alt. 13 m - km 37.66

● 21 Ste-Florence

| N 44.813329° / O 0.090519° - alt. 9 m - km 39.97

● 22 Civrac-sur-Dordogne - Dordogne (rivière) - Affluent de la Garonne

| N 44.83049° / O 0.082564° - alt. 6 m - km 42.24

● 23 Fourche D670/D18 - Dordogne (rivière) - Affluent de la Garonne

| N 44.813603° / O 0.141502° - alt. 14 m - km 47.95

● 24 Croisement

| N 44.818754° / O 0.152497° - alt. 10 m - km 49.02

● 25 Cabara

| N 44.827123° / O 0.158157° - alt. 5 m - km 50.1

● 26 Bout de la route - Goths (ruisseau) - Affluent de la Dordogne

| N 44.829066° / O 0.168436° - alt. 12 m - km 51.18

● D/A Office de Tourisme Castillon-Pujols - Dordogne (rivière) - Affluent de la Garonne

| N 44.831656° / O 0.185374° - alt. 6 m - km 52.68

Informations pratiques

A proximité

Bureau d'Information Touristique de Branne
Route de Cabara

33420 Branne

Tel : +33 (0)5 57 74 90 24

Mail : contact@tourisme-castillonpujols.fr

<https://www.tourisme-castillonpujols.fr/>

[Saint-Aubin-de-Branne](#)

[Rauzan](#)

[Abbaye Saint-Nicolas de Blasimont](#)

[Base de loisirs Départementale de Blasimon](#)

Ruch : Église [Saint-Etienne](#)

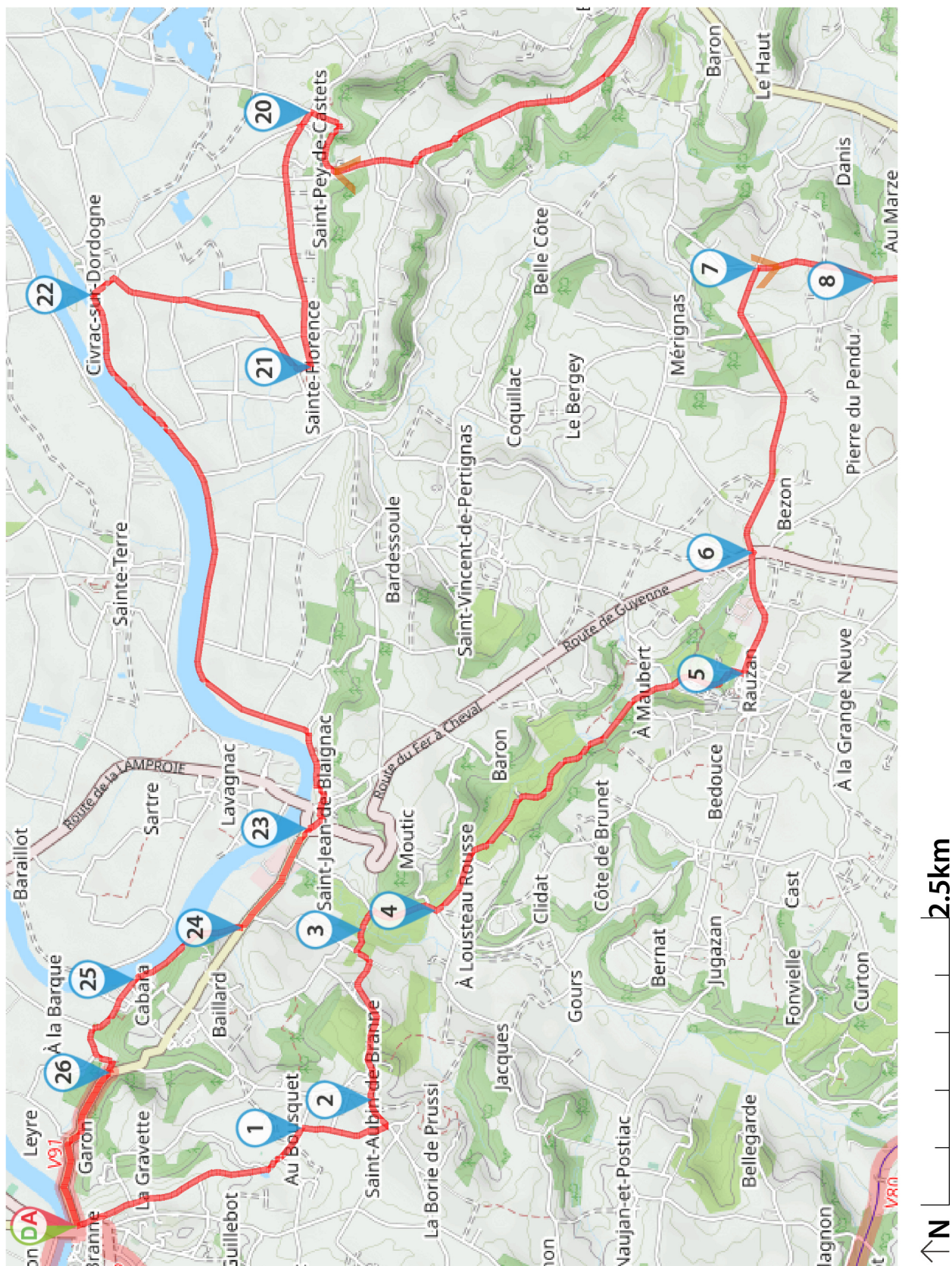
Église [Saint-Pierre](#) de Saint-Pey-de-Castets

Donnez-nous votre avis sur <https://www.visorando.com/randonnee-de-branne-a-blasimon/>

En savoir plus : Office de Tourisme Castillon-Pujols - Office de Tourisme Castillon-Pujols 1 Allée de la République - BP 116 33350
CASTILLON LA BATAILLE

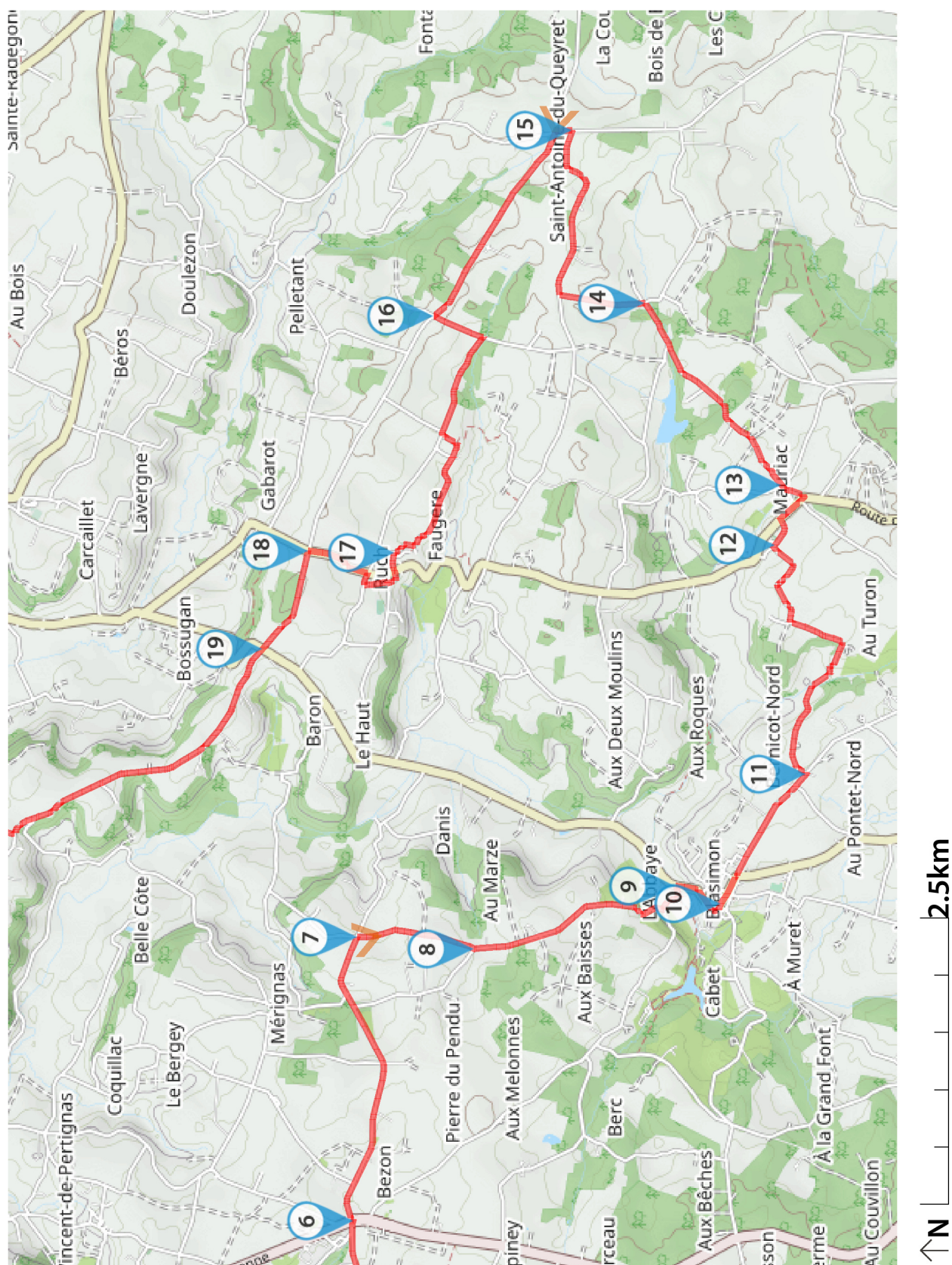
Email : contact@tourisme-castillonpujols.fr - Site internet : <http://www.tourisme-castillonpujols.fr>

Téléchargez l'application Visorando pour suivre cette randonnée



Soyez toujours prudent et prévoyant lors d'une randonnée. Visorando et l'auteur de cette fiche ne pourront pas être tenus responsables en cas d'accident survenu sur ce circuit.

Téléchargez l'application Visorando pour suivre cette randonnée



Soyez toujours prudent et prévoyant lors d'une randonnée. Visorando et l'auteur de cette fiche ne pourront pas être tenus responsables en cas d'accident survenu sur ce circuit.

Préparation de sa randonnée



BIEN CHOISIR SA RANDONNÉE

en fonction de sa durée, et de sa difficulté, en fonction de ses compétences et de sa condition physique. Connaître ses limites et savoir renoncer à poursuivre une randonnée.



CONSULTER LA MÉTÉO

et se renseigner sur les particularités du site : neige, température, horaires et coefficient des marées, vent, risque d'incendie...



S'ÉQUIPER EN CONSÉQUENCE

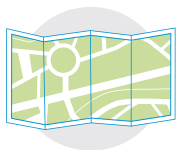
équipement particulier, moyen d'alerte, trousse à pharmacie, vêtements, carte numérique ou papier de la randonnée... et prendre de quoi boire et s'alimenter.



PRÉVENIR

au moins une personne au projet de randonnée.

Comportement pendant la randonnée



RESTER SUR LES SENTIERS

(sauf cas exceptionnel).




RESPECTER

les cultures et les prairies, ne pas cueillir ou ramasser les fruits.



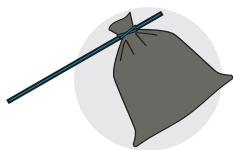
RESPECTER LES INTERDICTIONS

propres au site : ne pas cueillir, ne pas faire de feu, ne pas camper...



REFERMER

les clôtures et barrières après les avoir ouvertes, demeurer prudent en cas de troupeau et s'en écarter.




RAMENER SES DÉCHETS

ne pas laisser de traces de son passage.



ÊTRE DISCRET

respectueux et courtois vis à vis des autres usagers.



GARDER LA MAÎTRISE DE SON CHIEN

le tenir attaché, l'avoir auprès de soi à chaque croisement d'autres usagers, pouvoir le rappeler à tout moment. Randonner avec son chien est à proscrire en présence de troupeaux.



LA NATURE EST UN MILIEU VIVANT

qui évolue avec le temps, randonner c'est partir à l'aventure avec les risques qui y sont liés. Savoir renoncer et faire demi-tour est aussi un geste responsable.

Qu'il soit privé ou public, vous randonnez toujours sur un terrain ne vous appartenant pas, particulièrement s'il est privé, les propriétaires autorisent (généreusement, gracieusement ou aimablement) le passage.

Merci de ne pas poursuivre en justice en cas d'accident ceux chez qui vous randonnez au risque de se voir interdire ce loisir; mais vous pouvez signaler tout risque rencontré.