

8.1.1 : GABARRET - CIRCUIT D'ESCALANS

| THÉMATIQUE : Randonnée



DESCRIPTION

Boucle à la découverte du patrimoine du Gabardan : église romane, ancienne voie ferrée reconverte en voie verte, paysages divers.

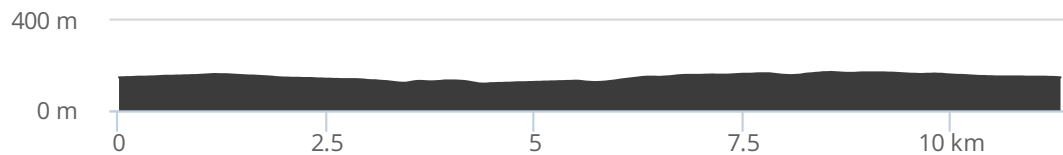
EN IMAGE(S)



PUBLIÉ PAR Département des Landes

DONNÉE DE RÉFÉRENCE Délibération_CD40_PDIPR_1984

DÉPART	Gabarret	TYPE(S) PARCOURS	Boucle
DISTANCE	11,4 km		
RANDO		ALTITUDE	
PÉDESTRE	03h15 - Facile	171 m	99 m
VTT	01h00 - Facile	119 m	-99 m



Embarquez ce parcours sur votre mobile

Impression générée par l'Institut national de l'information géographique et forestière le 17 juin 2022.

Cet itinéraire est fourni à titre informatif. L'IGN ne certifie pas la fiabilité des informations contenues dans les textes, cartes ou photos de cet itinéraire. Nous vous conseillons de vérifier ces informations avant votre voyage. N'hésitez pas à nous contacter ou à contacter l'auteur pour en savoir plus. Pour plus d'informations sur les données publiées sur ce site, reportez-vous aux Conditions Générales d'Utilisations du site ignrando.fr.

1

INFO PARCOURS 1

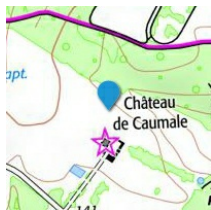
KM 2,1

ALTIUDE 147 m

LATITUDE 43.9845

LONGITUDE 0.033625

40310 Escalans



CHÂTEAU DE CAUMALE

2

INFO PARCOURS 2

KM 3,9

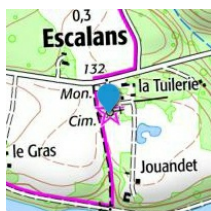
ALTIUDE 135 m

LATITUDE 43.9784

LONGITUDE 0.0415508

83 Jouandet

40310 Escalans



EGLISE ROMANE D'ESCALANS

3

INFO PARCOURS 3

KM 6,7

ALTIUDE 158 m

LATITUDE 43.9742

LONGITUDE 0.020511

102 Richet

40310 Escalans



LIEU-DIT RICHEL

4

INFO PARCOURS 4

KM 8,3

ALTIUDE 171 m

LATITUDE 43.9707

LONGITUDE 0.00571761

1518 rte d'eauze

40310 Gabarret



ROUTE DÉPARTEMENTALE

?

INFORMATIONS COMPLÉMENTAIRES

EN COLLABORATION AVEC

- Propriétaires privés (via des conventions d'autorisation de passage)
 - Communes de Gabarret et Escalans
- Partenaires institutionnels : Office National des Forêts-ONF, Office Syndicat des Sylviculteurs du Sud-Ouest-SYSSO, Défense des Forêts Contre l'Incendie-DFCI, Fédération Départementale des Chasseurs des Landes-FDC40, Comité Départemental du Tourisme-CDT.
- Comités Départementaux de Randonnées (Comité Départemental de la Randonnée Pédestre-CDRP, Comité Départemental du cyclotourisme-CODEP)

ACTUALITÉS DU CIRCUIT

Pour en savoir plus, consultez le site <https://rando.landes.fr/>, rubrique « actualités ».