



5 La Passerelle de Chez Pendu (1km A/R)

Ce puits a été construit au début du XX^e siècle par le propriétaire de la maison toute proche afin d'aligner sa famille en eau potable.

6 L'Ancien Puits de la Jarge




Datant du XIX^e siècle, cette croix est érigée sur un socle quadrangulaire avec une légère corniche. Son fût est de section quadrangulaire et les bras de la croix sont chanfreinés.

3 La Croix de la Jarge

13 La Fontaine de Pralou

Datant de la fin du XIX^e siècle, cette fontaine surmontée d'une croix en granit alimente le lavoir en contre-bas. Les habitants du village de la Verrière venaient y puiser son eau et y faire boire leurs animaux. Au lavoir, les femmes lavaient le linge familial. La légende raconte que les jeunes femmes mariées venaient boire son eau pour être enceintes. Certaines belles-mères, pressées de voir des petits enfants égayer la

14 La Passerelle du Gué du Darot



15 Le Village Les Boissières

Sur le linteau de porte d'une des maisons du village est sculpté un personnage atypique dans un médaillon.



En forme d'obélisque, cet édifice porte des lettres d'or gravées, une croix et une palme d'or en relief. Une grille en fer forgée l'entoure dont les angles sont en forme d'obus.

2 Le Monument aux Morts



maison, trouvaient mille astuces pour entraîner leurs belles-filles vers cette fontaine, en espérant les voir s'y désaltérer.

16 Le Lavoir de Mandreix



Cette église du XIII^e siècle, remaniée et dédiée à Saint Didier, est inscrite à l'Inventaire des Monuments Historiques depuis 1963. Elle possède une nef unique et un chevet droit. La moitié de la nef décorait le chœur et la nef.

1 L'Église

SD1 - SD2 La Croix de Ligne - L'Eau

Charmante petite commune rurale, St Dizier-les-Domaines est située dans un écrin de verdure du XIII^e siècle et possède de superbes peintures de la fin du XVII^e - début XVIII^e siècle, qui décoraient le chœur et la nef.

- Altitude : 340 m
- Les Bragards et les Bragades
- Commune de 200 habitants

St Dizier-les-Domaines

St Dizier-les-Domaines

SD1

La Croix de Ligne 7,5 km 1h45

SD2

L'Eau 16,5 km 3h30

Parking de l'Église GPS : 46.318596, 2.035429



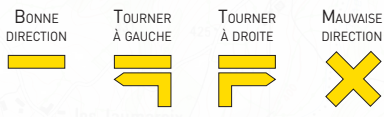
SIGNALER UN PROBLÈME
centralises.ports@nature.fr



Légende

- Circuit SD1 : La Croix de Ligne
- Circuit SD2 : L'Eau
- Variante SD2 : Passerelle de Chez Pendu (1km A/R)
- Liaisons
- Point de départ

Balise



Numéro d'urgence : 112

6 La Croix de Ligne

Situé au croisement de deux grands chemins, ce lieu était appelé autrefois « le carrefour des chevaliers ». Une croix en bois de charme, y a été récemment érigée sur l'ancien socle en pierre de taille plate qui servait de reposoir.




7 La Croix des Pinots

Datant de la fin du XIX^e siècle - début XX^e siècle, cette croix en fonte ouvragée avec des rinceaux est posée sur un socle en granit.



8 La Croix du Lavoir



9 Le Puits du Bourg à Treuil

Ce puits circulaire du XIX^e siècle est composé de blocs de granit et d'une margelle monolithique. Son toit en zinc est orné d'un fleuron en fer forgé. Le treuil comporte encore son tambour avec sa chaîne et une manivelle en équerre.



10 Le Château La Côte (propriété privée) du XIX^e-XX^e siècle

11 L'Ancien Four de la Voie Romaine



12 Le Pont de Beybet

Ce pont en pierre enjambe le ruisseau de Chez Pendu.

