



N° 38 Cabanes et crêtes du Layens

OSSE-EN-ASPE

PEDESTRE

L'abrupt flanc Sud et son sommet rocailleux donnent au Layens une fière allure depuis la vallée. Occupée par plusieurs cabanes, la pointe de cette estive offre au randonneur un panorama 360 degrés incroyable. L'itinéraire emprunte beaucoup de petites sentes qui apportent un côté sauvage à l'excursion. La traversée de la crête jusqu'au Cap Leuda est tout simplement magnifique. La montée assez raide est à éviter par fortes chaleurs, aussi, mieux vaut être bien chaussé pour évoluer confortablement sur ce terrain rocailleux.



Départ : OSSE-EN-ASPE Arrivée : OSSE-EN-ASPE	Distance : 8.7 km	Dénivelé : 590 m	Durée : 4h10
--	-----------------------------	----------------------------	------------------------

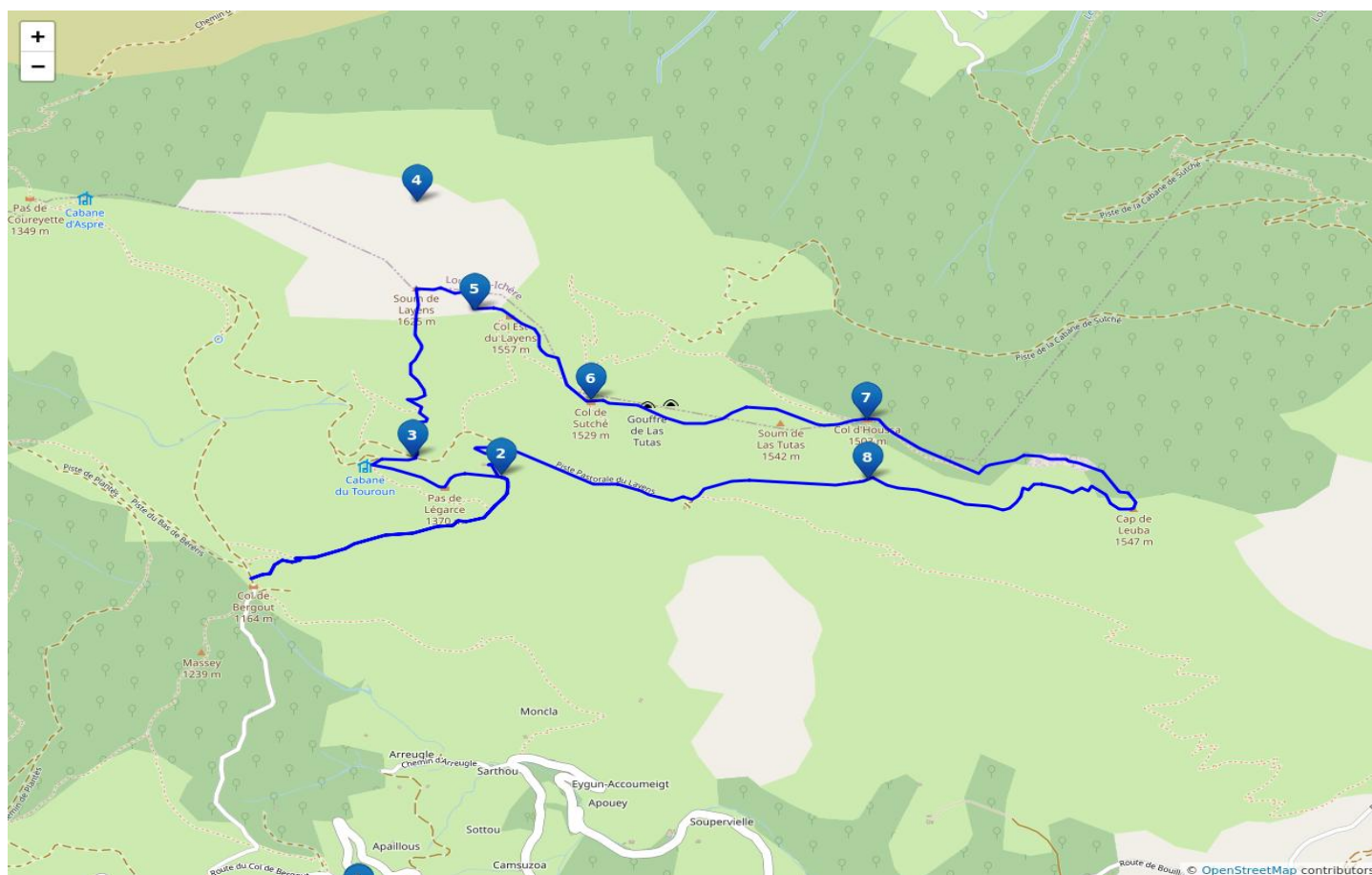
Itinéraire : Boucle	Col de Hourataté	Appel d'urgence : 112	Balisage
---------------------	------------------	-----------------------	----------

Les montagnes basques et béarnaises sont des espaces pastoraux. Evitez de partir avec votre chien. Dans tous les cas, tenez-le en laisse. Merci !

À ne pas manquer

- **Cabane de Légarce.** Les façades et le toit de la Cabane de Légarce sont en Bardeaux. Cette ancienne technique de couverture est encore présente en vallée d'Aspe puisque le refuge de Larry et la Cabane de Camplong en sont recouverts. Généralement, L'acacia et le hêtre sont les essences utilisées dans les Pyrénées.
- **Sécurité pour la faune et le bétail.** A l'approche de la clôture sous la Cabane de Légarce, un léger cliquetis se fait entendre. Cette barrière évite bétail d'aller dans les pentes trop abruptes. Les plaques métalliques indiquent par leur bruit et leur scintillement la présence des barbelés aux oiseaux

• Pic d'Anie. Depuis le sommet du Layens.



Étapes

- 1. Le plateau de Légarce.** Au départ du col de Hourataté, monter sur la route en direction de Bergout, après 100m environ s'engager sur un chemin à droite pénétrant dans la hêtraie. Plus haut, au croisement de la route, poursuivre sur cette dernière jusqu'au col de Bergout. Partir à droite entre les deux cabanes. Remonter le long du grillage, droit dans la pente. Obliquer à droite sur une trace, et retrouver un sentier pierreux le long d'une clôture. S'écarter de la clôture pour monter une belle pente herbeuse, en direction de la cabane de Légarce. Avant la cabane, arriver sur un léger replat. Partir à droite entre les deux cabanes. Remonter le long du grillage, droit dans la pente. Obliquer à droite sur une trace, et retrouver un sentier pierreux le long d'une clôture. S'écarter de la clôture pour monter une belle pente herbeuse, en direction de la cabane de Légarce. Avant la cabane, arriver sur un léger replat.
- 2. Cabane et plateau de Touron.** Suivre la trace à gauche en direction d'une crête rocheuse, au-dessus de vieux murs de pierres. Passer ce petit pas entre les blocs et traverser la prairie sur une sente d'herbe pour arriver à la cabane de Turon. Faire un lacet et poursuivre dans la pente sur une petite trace. Arriver sur une piste.
- 3. Le Layens.** Passer en face et cheminer sur cette pente, monter dans l'axe jusqu'à retrouver une trace qui rejoint le sommet. Passer une zone rocheuse et poursuivre l'ascension légèrement à gauche de la croupe. Traverser une nouvelle partie rocailleuse et atteindre le sommet.
- 4. Les crêtes du Layens.** Entamer la descente vers l'Ouest, en suivant la crête vers une station météo. Continuer la descente jusqu'à un replat. Bifurquer à droite et prendre une trace assez directe dans la pente. Suivre cette veine herbeuse dans la face karstique et obliquer à gauche lorsqu'un passage au pied des rochers le permet.
- 5. Le Col de Sutché.** Continuer vers la crête en suivant le sentier. Passer le cirque et éviter de monter sur la crête. Rester en contre-bas de la croupe et marcher sur une sente creusée entre les genévriers. Rejoindre le fil de l'arrête descendre à travers une prairie jusqu'à un talweg.
- 6. Le Col d'Houssa.** Passer la petite combe au col de Col de Sutché et poursuivre à l'Ouest en montant vers la crête. Passer proche (borne) du gouffre de Las Tutas (versant Nord) et progresser toujours côté Sud en dessous du Soum de Las Tutas. Arrivé sur un plateau, passer versant Nord et suivre une sente caillouteuse. Revenir sur l'arrête et continuer jusqu'au Col d'Houssa.

7. **Le fond du Col d'Houssa.** Continuer vers le bois et longer la lisière. Avant la pointe entrer dans le bois et rejoindre une clairière. Progresser sur la crête en bordure du bois. Au cap de Leuba descendre à l'Ouest dans la combe par une sente et passer à coté d'anciens enclos. Progresser sur le sentier en légère descente.

8. **Retour au Col de Bergout.** Suivre la sente vers la droite. A flanc de montagne, elle descend et rejoint la Cabane de Coum. Prendre la piste 4x4 et la quitter à la bifurcation à gauche. Passer la Cabane de Légarce (mur et toi de bardeaux) et descendre dans le champ. Récupérer la trace de montée le long de la clôture. Revenir au Col de Bergout par ce sentier.

pour bien préparer sa rando
et adopter les bons gestes
en montagne,
rendez-vous sur



reussirmarando.com

