



# GR 78 de Oloron-Sainte-Marie à l'Hôpital-Saint-Blaise




## OLORON-SAINTE-MARIE


[www.tourisme64.com](http://www.tourisme64.com)


### PEDESTRE


La dernière étape béarnaise descend la vallée du gave d'Oloron en glissant d'un village à l'autre sur les plateaux à vocation agricole. A partir du château d'Aren, en vicomté de Béarn, l'itinéraire jacquaire se tourne désormais vers le Pays basque voisin. Parcourant les forêts calmes et profondes, il fera d'abord étape à l'Hôpital-Saint-Blaise, lieu d'accueil historiquement dédié aux pèlerins du Chemin du Piémont.



 Départ : OLORON-SAINTE-MARIE  
Arrivée : L'HOPITAL-SAINT-BLAISE

 Distance : 22.5 km


 Dénivelé : 220 m

 Durée : 5h30

 Itinéraire : Boucle

 Parking centre ville

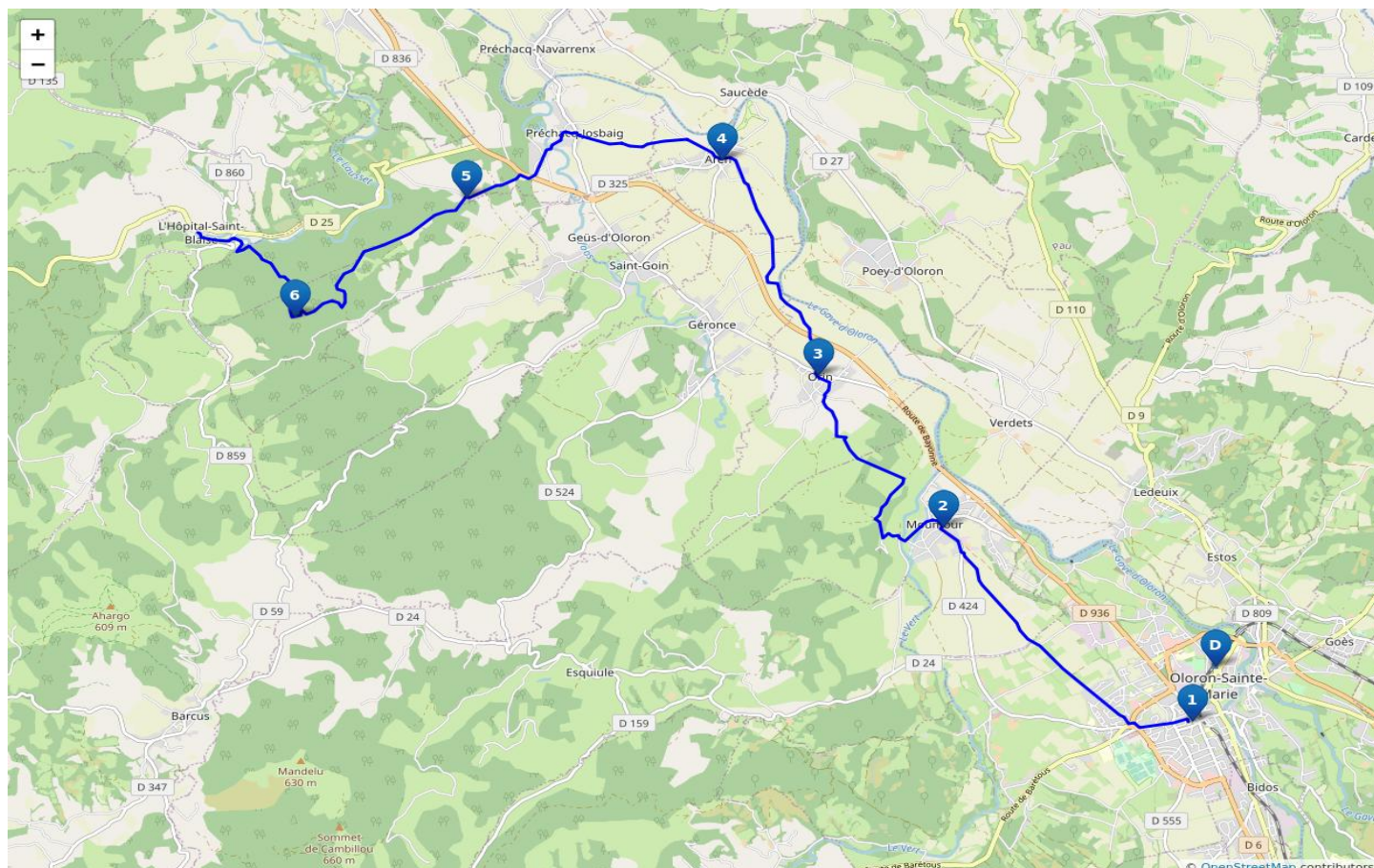
 Appel d'urgence : 112

 Les montagnes basques et béarnaises sont des espaces pastoraux. Evitez de partir avec votre chien. Dans tous les cas, tenez-le en laisse. Merci!

Balisage

## ★ À ne pas manquer

- **Moumour.** à l'église, belle terrasse et vue sur la vallée.
- **Aren.** Très bel ensemble constitué par le château du XV<sup>e</sup> siècle et l'église.
- **L'Hopital St Blaise.** Eglise de style hispanomauresque (sculptures du portail, coupole à la croisée du transept, fenêtres ornées de claustras de pierre).



## ★ Étapes

1. **Moumour.** Au sud de Pau, prendre la direction de Saragosse et d'Oloron-Sainte-Marie (N134). Parking en centre-ville. Depuis le parvis de la cathédrale Sainte-Marie (dos au portail), prendre à droite la rue Saint-Grat. Traverser un rondpoint et poursuivre tout droit avenue Tristan Derème. Au bout de cette avenue, se diriger à droite vers le rond point du Tibet Libre. Le traverser pour gagner le quartier Pondeilh (bd Henri Laclau). Traverser le lotissement et poursuivre par une petite route qui mène à Moumour. Par la rue Longue, gagner l'église.
2. **Orin.** Prendre la rue qui descend en tournant à gauche (côte de la Hargouette). Franchir le pont sur le canal, tourner à gauche vers la salle de sports, traverser l'aire de pique-nique, puis emprunter à droite le Pont de César sur le Vert. Se diriger à droite vers le Quartier Pétrot, puis à gauche en restant

sur la route qui monte en lacets. Tourner à droite au niveau de la maison n° 10. En haut de la côte, emprunter le chemin vers la droite (nord-est). Laisser un chemin à gauche puis, au 1er carrefour en T, bifurquer à gauche. Au 2ème carrefour en T, tourner à gauche dans le chemin empierré. Prendre ensuite la petite route à droite qui mène à Orin. Au carrefour, continuer sur la route qui monte à droite. Emprunter la rue Bourdieu puis à gauche la rue des Marronniers qui aboutit à la D836.

3. **Aren.** Prendre cette départementale à gauche et virer à droite, chemin du Moulin. Poursuivre toujours sur ce chemin pour aboutir à Aren. Au carrefour orné d'un gros platane, tourner à gauche et atteindre une placette (église et château).

4. **Croix de fer.** Au niveau du château, tourner à droite et rester sur le goudron jusqu'à Préchacq-Josbaigt. Au Stop, prendre à droite, puis à gauche devant la mairie. Au rond-point, tourner vers la gauche, laisser une route à droite et descendre vers la rivière. Franchir le pont, continuer à droite et, à la fourche (croix de fer), choisir la voie de gauche qui mène à la D936. Passer sous celle-ci et remonter à droite. Parcourir 900 m depuis le pont sur cette petite route goudronnée et, 20 m après un virage à droite à angle droit, prendre le chemin vers la gauche.

5. **Passrelle sur rivière.** Descendre dans le bois, passer sous une ligne à haute tension et remonter à droite (ouest). Sur le plateau, le chemin continue en lisière. Quand il fait un virage à angle droit vers la gauche, continuer tout droit. Après les palombières (prudence !), continuer tout droit. Le chemin contourne une palombière par la gauche, puis traverse une prairie. Continuer tout droit jusqu'à une bifurcation que l'on prend vers la droite. Poursuivre et descendre en lacets vers une petite rivière (direction générale sud-ouest). Franchir la passerelle.

6. **Hôpital-Saint-Blaise.** Remonter par le chemin qui tourne vers le nord. À la fourche, prendre à droite. Au carrefour en T, à droite et, 20 m après, à gauche. Monter vers le coteau jusqu'à une route forestière. Continuer tout droit et traverser une plantation récente (direction nord-ouest) puis descendre par une ligne forestière (même direction). En bas, obliquer à gauche pour atteindre une passerelle en déclivité. La franchir et obliquer tout de suite à droite. Le sentier aboutit à une route. Remonter cette route à gauche environ 100 m et prendre à droite une voie forestière qui mène à la passerelle donnant accès à l'église de l'Hôpital-Saint-Blaise.

pour bien préparer sa rando  
et adopter les bons gestes  
en montagne,  
rendez-vous sur



[reussirmarando.com](https://reussirmarando.com)

